




COMISSÃO DE LICITAÇÃO
Fis. 1144
Rubrica

05/09/2023 15:32
6.405184-38.6463-1
Pavimentação em Paralelepípedo no
Município de Icó
Sede (Vila Chico Luiz)
Rua da BR




05/09/2023 15:31
6.405275-38.6101-2
Pavimentação em Paralelepípedo no
Município de Icó
Sede (Vila Chico Luiz)
Rua da BR

[Handwritten signature]
EDIALMA MOREIRA CUNHA
Urbanista




SECRETARIA DE
**INFRAESTRUTURA
E DESENVOLVIMENTO URBANO**



PMI - COMISSÃO DE LICITAÇÃO
Fis. 4145
Rubrica

05/09/2023 15:48
6400219-38.840849
Pavimentação em Paralelepípedo no
Município de Icó.
Sede (Cala Pedregal)
Rua D.

[Handwritten signature]



SECRETARIA DA INFRAESTRUTURA E DESENVOLVIMENTO URBANO


Rua Padre Jose Alves de Macedo Nº 823, Centro Gerencial Icó-Ceará


CNPJ: 07.669.682/0001-79 – CEP: 63.430-000

ALMA MOREIRA CUNHA
Arquiteto e Urbanista
CAU Nº A109457-2

**RELATÓRIO FOTOGRÁFICO DA SEDE DO MUNICÍPIO
POSTO CONTINENTAL**

PMU - GOV. CEARÁ
Fis. 1147
Rubrica





COMISSÃO DE LICITAÇÃO
P.M. Fis. 1148
Rubrica

05/09/2023 16:01

-6.401962 -38.840322

Pavimentação em Paralelepípedo no

Município de Icó.

Sede (Posto Continental)

Rua da BR

SECRETARIA DA INFRAESTRUTURA E DESENVOLVIMENTO URBANO

Rua Padre Jose Alves de Macedo Nº 823, Centro Gerencial Icó-Ceará

CNPJ: 07.669.682/0001-79 – CEP: 63.430-000

[Handwritten Signature]
EDJALMA MOREIRA CUNHA
Arquiteto e Urbanista
CALL Nº A109457-2

**RELATÓRIO FOTOGRÁFICO
DA SEDE DO MUNICÍPIO NOVO CENTRO**

PMI - COMISSÃO DE LICITAÇÃO
Fis. 1149
Rubrica





SECRETARIA DA INFRAESTRUTURA E DESENVOLVIMENTO URBANO

Rua Padre Jose Alves de Macedo Nº 823, Centro Gerencial Icó

CNPJ: 07.669.682/0001-79 – CEP: 63.430-000

EDILENA MOREIRA CUNHA
Arquiteto e Urbanista
CAU Nº A109457-2

**RELATÓRIO FOTOGRÁFICO
DA SEDE DO MUNICÍPIO SANTA LUÍZA DE MARILAC**



SECRETARIA DA INFRAESTRUTURA E DESENVOLVIMENTO URBANO


Rua Padre Jose Alves de Macedo Nº 823, Centro Gerencial Icó-CE

CNPJ: 07.669.682/0001-79 – CEP: 63.430-000

EDIVALMA MOREIRA CUNHA
Arquiteta e Urbanista
CAU Nº A109457-2



05/09/2023 16:28
6.408085 - 38.866814
Pavimentação em Paralelepípedo no
Município de Icó
Sede (Santa Luiza de Marilac)
Rua São Geraldo




05/09/2023 16:25
6.408085 - 38.866924
Pavimentação em Paralelepípedo no
Município de Icó
Sede (Santa Luiza de Marilac)
Rua Beira Rio

SECRETARIA DA INFRAESTRUTURA E DESENVOLVIMENTO URBANO

Rua Padre Jose Alves de Macedo Nº 823, Centro Gerencial Icó-CE

CNPJ: 07.669.682/0001-79 – CEP: 63.430-000

EDMILMA MOREIRA CUNHA
Arquiteta e Urbanista
CAU Nº A109457-2



05/09/2023 16:24

6.408378 - 38.866556

Pavimentação em Paralelepípedo no
Município de Icó.
Sede (Santa Luiza de Marilac)
Rua Ulisses Cunha



05/09/2023 16:23

6.408566 - 38.866182

Pavimentação em Paralelepípedo no
Município de Icó.
Sede (Santa Luiza de Marilac)
Rua Ulisses Cunha

SECRETARIA DA INFRAESTRUTURA E DESENVOLVIMENTO URBANO


Rua Padre Jose Alves de Macedo Nº 823, Centro Gerencial Icó-Ce

CNPJ: 07.669.682/0001-79 – CEP: 63.430-000


EDJALMA MOREIRA CUNHA
Arquiteto e Urbanista
CALL Nº 109457-2



COMISSÃO DE LICITAÇÃO
is. 1153
Rubrica




SECRETARIA DA INFRAESTRUTURA E DESENVOLVIMENTO URBANO


Rua Padre Jose Alves de Macedo Nº 823, Centro Gerencial Icó-CE

CNPJ: 07.669.682/0001-79 – CEP: 63.430-000


EDIALMA MOXEIRA CUNHA
Arquiteta e Urbanista
CAU Nº A109457-2

**RELATÓRIO FOTOGRÁFICO
DA SEDE DO MUNICÍPIO ROSÁRIO**





05/09/2023 16:52
-6.394700.-38.852983
Pavimentação em Paralelepípedo no
Município de Icó,
Sede (Rosário)
Rua Manoel Saturnino




05/09/2023 16:55
-6.395048.-38.853156
Pavimentação em Paralelepípedo no
Município de Icó,
Sede (Rosário)
Travessa Manoel Saturnino

SECRETARIA DA INFRAESTRUTURA E DESENVOLVIMENTO URBANO


Rua Padre Jose Alves de Macedo Nº 823, Centro Gerencial Icó-Ceará

CNPJ: 07.669.682/0001-79 – CEP: 63.430-000


EDALMA MOREIRA CUNHA
Arquiteto e Urbanista



05/09/2023 16:54
-6 395055 -38 852601
Pavimentação em Paralelepípedo no
Município de Icó
Sede (Rosário)
Rua Jose Monteiro



05/09/2023 16:53
-6 394700 -38 852983
Pavimentação em Paralelepípedo no
Município de Icó
Sede (Rosário)
Rua Jose Monteiro

PMI - COMISSÃO DE LICITAÇÃO
Fis. 1157
Rubrica



05/09/2023 16:52
6.394944, -38.853145
Pavimentação em Paralelepípedo no
Município de Icó,
Sede (Rosário)
Rua Manoel Saturnino



05/09/2023 16:58
6.395462, -38.853570
Pavimentação em Paralelepípedo no
Município de Icó,
Sede (Rosário)
Rua Manoel Saturnino

[Handwritten Signature]
EDIALMA MOREIRA CUNHA
Arquiteto e Urbanista
CAU Nº A109457-2

PMI - COMISSÃO LICITAÇÃO
Fis. 1158
Rubrica



05/09/2023 16:48
-6.395613 -38.853497
Pavimentação em Paralelepípedo no
Município de Icó.
Sede (Rosário)
Rua Antonio Barbosa



05/09/2023
-6.395613 -38.853497
Pavimentação em Paralelepípedo no
Município de Icó.
Sede (Rosário)
Rua Antonio Barbosa

[Handwritten signature]




SECRETARIA DA INFRAESTRUTURA E DESENVOLVIMENTO URBANO

Rua Padre Jose Alves de Macedo Nº 823, Centro Gerencial Icó-Ceará

CNPJ: 07.669.682/0001-79 – CEP: 63.430-000

DAIEMA MOREIRA CUNHA
Arquiteto e Urbanista
CAU Nº A109457-2



SECRETARIA DA INFRAESTRUTURA E DESENVOLVIMENTO URBANO

Rua Padre Jose Alves de Macedo Nº 823, Centro Gerencial Icó-Ceará

CNPJ: 07.669.682/0001-79 – CEP: 63.430-000


DJALMA MOREIRA CUNHA
Arquiteto e Urbanista



SECRETARIA DA INFRAESTRUTURA E DESENVOLVIMENTO URBANO

Rua Padre Jose Alves de Macedo Nº 823, Centro Gerencial Icó

CNPJ: 07.669.682/0001-79 – CEP: 63.430-000

EDMILMA MOREIRA CUNHA
Arquiteto e Urbanista
CAU Nº A109457-2



05/09/2023 16:39
6.397862 - 38.855226
Pavimentação em Paralelepípedo no
Município de Icó
Sede (Rosário)
Rua Tia Sinharinha



05/09/2023 16:39
6.397862 - 38.855226
Pavimentação em Paralelepípedo no
Município de Icó
Sede (Rosário)
Rua Jose Paraibano


SECRETARIA DA INFRAESTRUTURA E DESENVOLVIMENTO URBANO

Rua Padre Jose Alves de Macedo Nº 823, Centro Gerencial Icó-PE

CNPJ: 07.669.682/0001-79 – CEP: 63.430-000

EDILMA MOREIRA CUNHA
Arquiteto e Urbanista
CAU Nº A109457-2

COMISSÃO DE LICITAÇÃO
Fis. 1463
Rubrica



[Handwritten signature]


**RELATÓRIO FOTOGRÁFICO
DA SEDE DO MUNICÍPIO CENTRO**




05/09/2023
-6.400724 -38.830083
Paralelepípedo no
Município de Icó,
Sede (Centro)
Lourdes Costa



023
-38.835511



COMISSÃO DE LICITAÇÃO
Fis. 1165
Rubrica



SECRETARIA DA INFRAESTRUTURA E DESENVOLVIMENTO URBANO

Rua Padre Jose Alves de Macedo Nº 823, Centro Gerencial Icó-Ce

CNPJ: 07.669.682/0001-79 – CEP: 63.430-000

EDILMA MOREIRA CUNHA
Arquiteto e Urbanista
CALL Nº A109457-2



COMISSÃO DE LICITAÇÃO
Fis. *Mb*
Rubrica

05/09/2023 17:03
-6.399730.-38.856134
Pavimentação em Paralelepípedo no
Município de Icó
Sede (Centro)
Travessa Lourdes Costa


SECRETARIA DA INFRAESTRUTURA E DESENVOLVIMENTO URBANO

Rua Padre Jose Alves de Macedo Nº 823, Centro Gerencial Icó-Ce

CNPJ: 07.669.682/0001-79 – CEP: 63.430-000

Edjalma
EDJALMA MOREIRA CUNHA
Arquiteto e Urbanista
CAUNPA109457-2

PLANTA DE SITUAÇÃO
80% ESCALA



COORTE TRANSVERSAL DA RUA
Sem Bueis



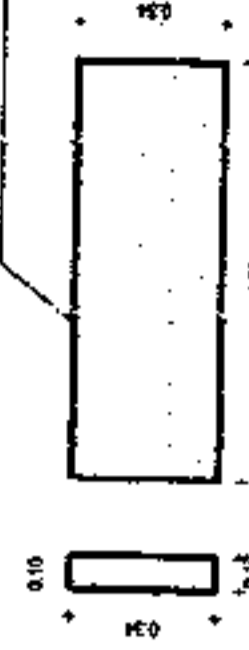
LEGENDA

PAVIMENTAÇÃO A EXECUTAR

MEIO FIO A EXECUTAR

SARJETA

MEIO FIO: 1,00 X 0,34 X 0,10 CM

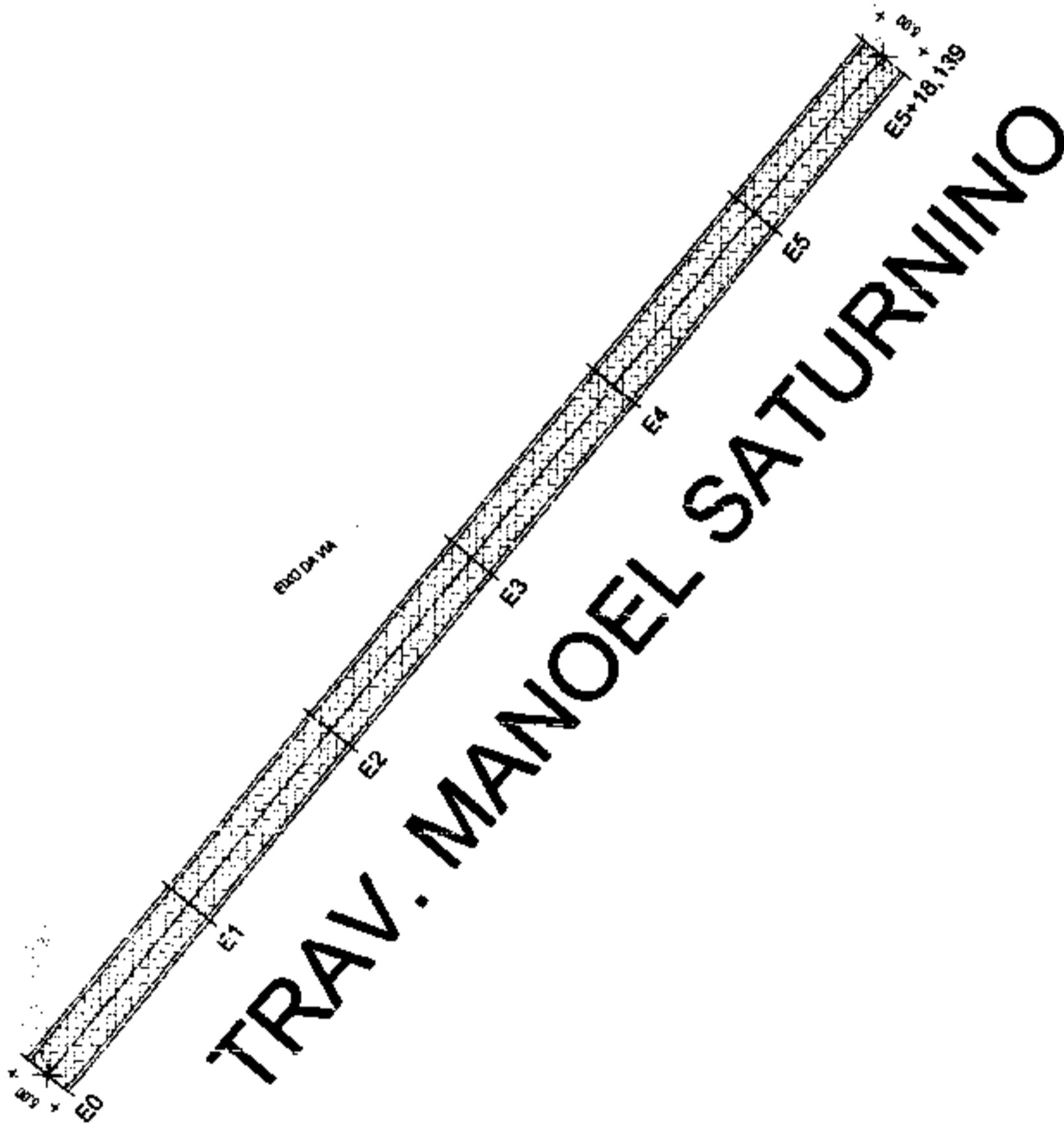


DETALHE DA GUIA - MEIO FIO
SEM ESC

TRAVESSA MANOEL SATURNINO	
SERVIÇO	QUANTITATIVO
PAVIMENTAÇÃO	484,37m ²
MEIO FIO	236,28m
SARJETA	8,27m ³



FOTO 01 - Imagem da Rua
80% ESCALA



TOPOGRAFIA - ALINHAMENTO DA RUA
ESCALA: 1/400

TRAV. MANOEL SATURNINO

ESTACAS	COTAS (m)	E0	E1	E2	E3	E4	E5	E6
153	153,998	153,891	151,951	153,854	153,809	151,928	153,843	151,139
152	153,988							
151	153,978							

PERFIL DA RUA
ESCALA: H/1000 - V/10000



Seta
Serviços Técnicos e Arquitetônicos


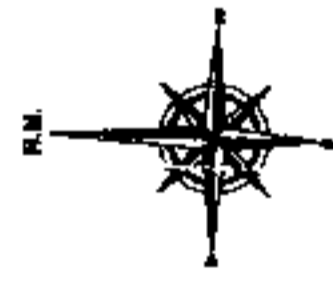
Infico
INFRAESTRUTURA
E DESENVOLVIMENTO URBANO

PROJETO DE PAVIMENTAÇÃO	PROJETO DE PAVIMENTAÇÃO
PREFEITURA MUNICIPAL DE ICÓ - CE	PREFEITURA MUNICIPAL DE ICÓ - CE
TRAVESSA MANOEL SATURNINO - ROSÁRIO - ICÓ - CEARÁ	TRAVESSA MANOEL SATURNINO - ROSÁRIO - ICÓ - CEARÁ
TOPOGRAFIA - ALINHAMENTO DA RUA	TOPOGRAFIA - ALINHAMENTO DA RUA
PERFIL LONGITUDINAL	PERFIL LONGITUDINAL
PLANTA DE FITAÇÃO	PLANTA DE FITAÇÃO
ESCALA: INDICADA	ESCALA: INDICADA
SERVIÇO	SERVIÇO
RESERVA	RESERVA
DATA	DATA

Única

RUA JOSÉ MONTEIRO	
SERVIÇO	QUANTITATIVO
PAVIMENTAÇÃO	385,81m ²
MEIO FIO	188,20m
SARJETA	6,59m ³

RUA JOSÉ MONTEIRO



PLANTA DE SITUAÇÃO



CORTE TRANSVERSAL DA RUA
Sem Escala



LEGENDA

- PAVIMENTAÇÃO A EXECUTAR
- MEIO FIO A EXECUTAR
- SARJETA


MEIO FIO: 1,00 X 0,34 X 0,10 CM



DETALHE DA GUIA - MEIO FIO
SEM ESC.



RUA JOSÉ MONTEIRO



PERFIL DA RUA
ESCALA: 1:100 - V. 1:500



INFRAESTRUTURA E DESENVOLVIMENTO URBANO

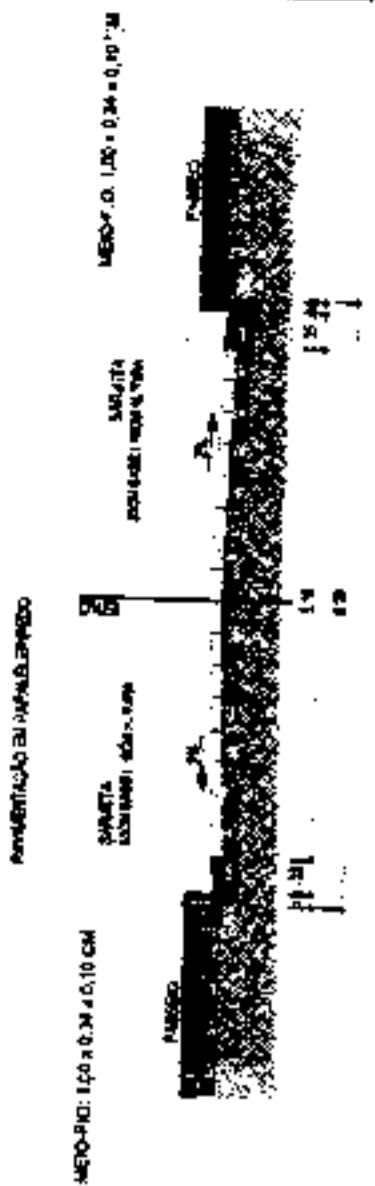
PROJETO DE PAVIMENTAÇÃO	PROJETO DE PAVIMENTAÇÃO
PREFEITURA MUNICIPAL DE ICÓ - CE	PREFEITURA MUNICIPAL DE ICÓ - CE
RUA JOSÉ MONTEIRO - ROSÁRIO - ICÓ - CE/AR.	RUA JOSÉ MONTEIRO - ROSÁRIO - ICÓ - CE/AR.
TOPOGRAFIA - ALINHAMENTO DA RUA	TOPOGRAFIA - ALINHAMENTO DA RUA
PERFIL LONGITUDINAL	PERFIL LONGITUDINAL
PLANTA DE SITUAÇÃO	PLANTA DE SITUAÇÃO
ELABORADO	ELABORADO
REVISADO	REVISADO
INDICADA	INDICADA
DATA	DATA

[Handwritten signature]

PLANTA DE SITUAÇÃO
SEM ESCALA




CORTE TRANSVERSAL DA RUA
Sem Escala



LEGENDA


- PAVIMENTAÇÃO A EXECUTAR
- MEIO FIO A EXECUTAR
- SARJETA

MEIO FIO: 1,00 X 0,34 X 0,10 CM



DETALHE DA GUIA - MEIO FIO
SEM ESC.

RUA ANTÔNIO BARBOSA	
SERVIÇO	QUANTITATIVO
PAVIMENTAÇÃO	703,65m ²
MEIO FIO	275,94m
SARJETA	9,66m ³

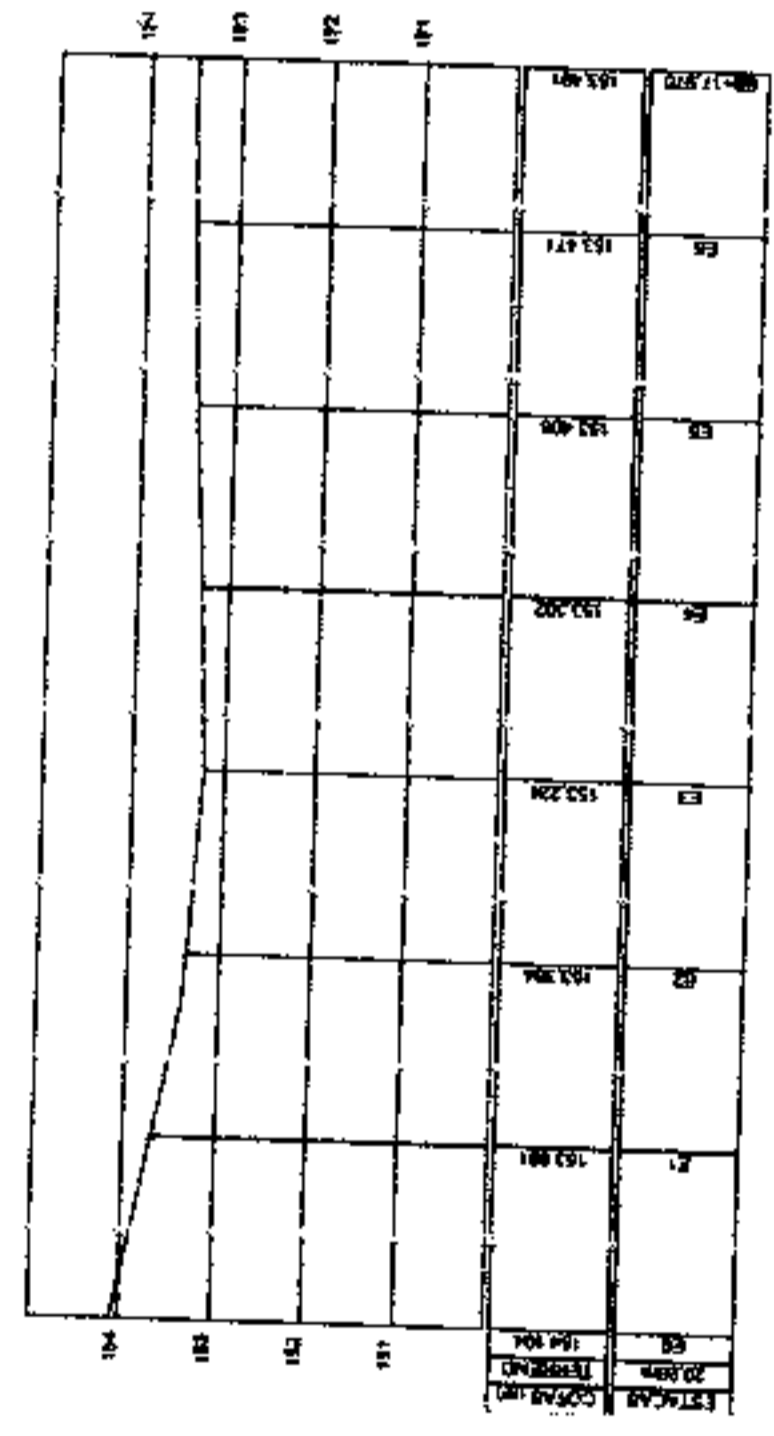


03/09/2017 15:34:37
Pavimentação em Paralelepípedos no Município de Ico, Sede (Rosário) Rua Antônio Barbosa

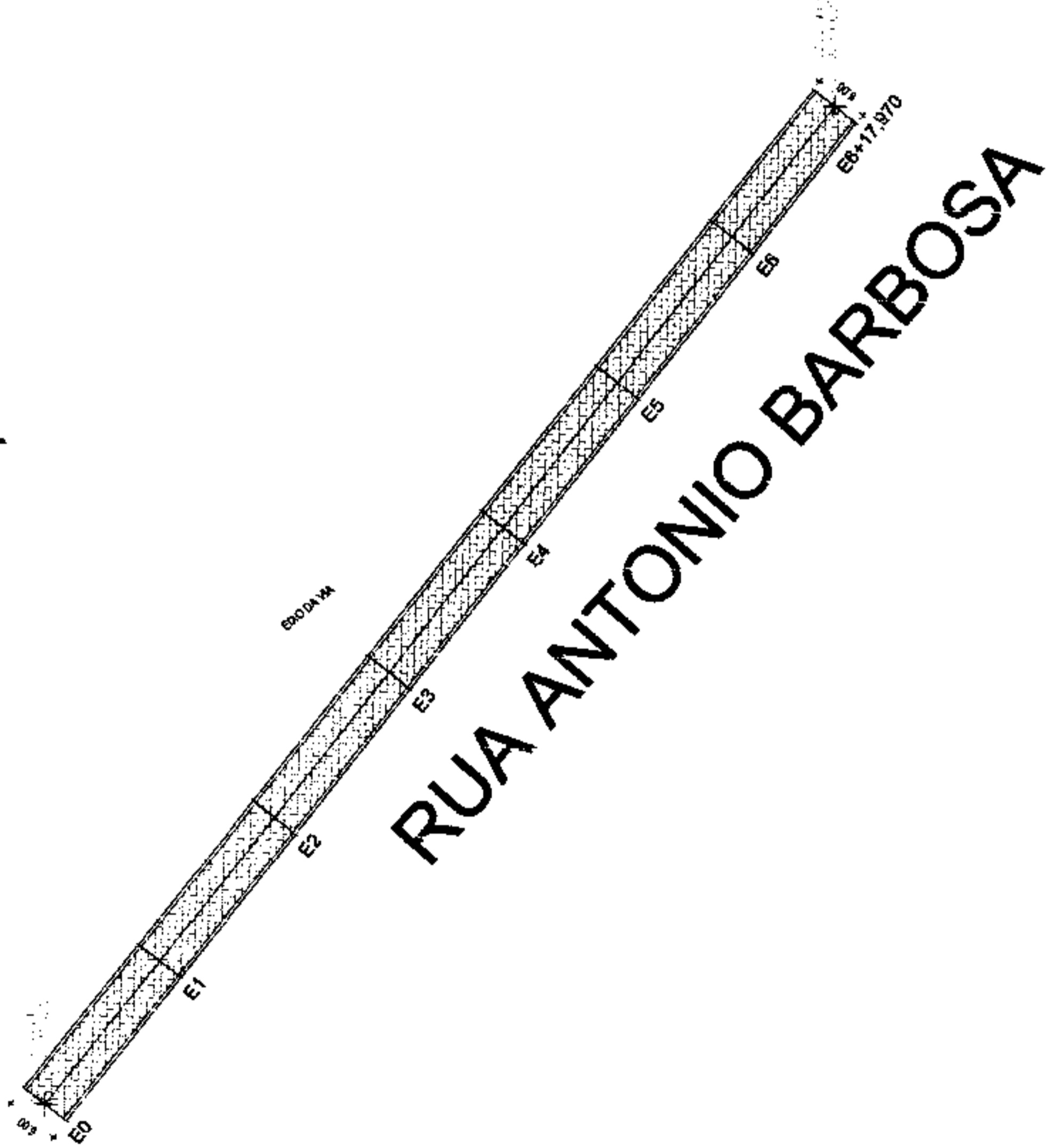
FOTO 01 - Imagem da Rua SEM ESCALA



RUA ANTONIO BARBOSA



PERFIL DA RUA
ESCALA: H:1/500 - V: 1/500



TOPOGRAFIA - ALINHAMENTO DA RUA
ESCALA: 1/400

[Handwritten signature]



INFRAESTRUTURA E DESENVOLVIMENTO URBANO



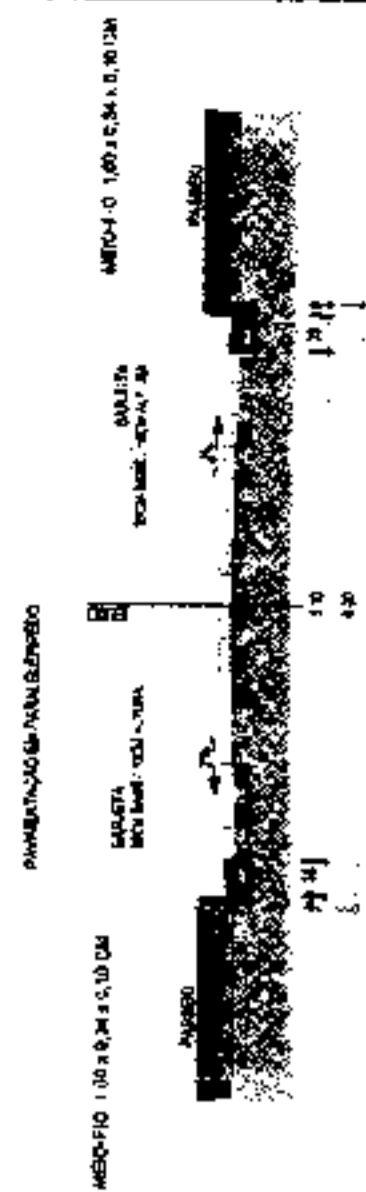
EMPRESA:	PROJETO DE PAVIMENTAÇÃO
CLIENTE:	PREFEITURA MUNICIPAL DE ICO - CE
LOCAL:	RUA ANTÔNIO BARBOSA - ROSÁRIO - ICO - CEARÁ
PROJETO:	TOPOGRAFIA - ALINHAMENTO DA RUA
	PERFIL LONGITUDINAL
	PLANTA DE SITUAÇÃO
ESCALA:	REVISÃO
INTERCALAR:	DESENHO
DATA:	

Única

PLANTA DE SITUAÇÃO
SEM ESCALA



CORTE TRANSVERSAL DA RUA
SEM ESCALA

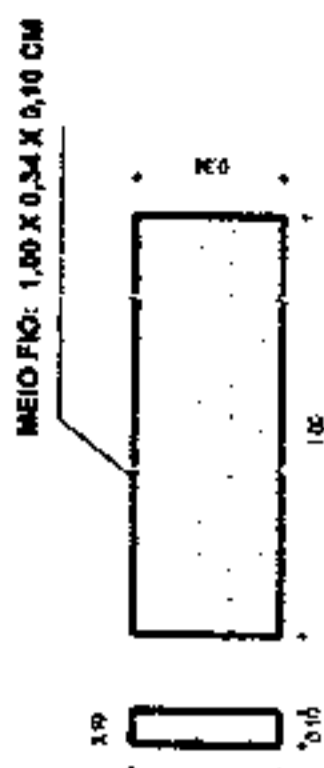


LEGENDA

PAVIMENTAÇÃO A EXECUTAR

MEIO FIO A EXECUTAR

SARJETA



DETALHE DA GUIA - MEIO FIO
SEM ESC.

TRAVESSA JOSÉ PARAIBANO	
SERVIÇO	QUANTITATIVO
PAVIMENTAÇÃO	355,22m ²
MEIO FIO	139,30m
SARJETA	4,88m ³


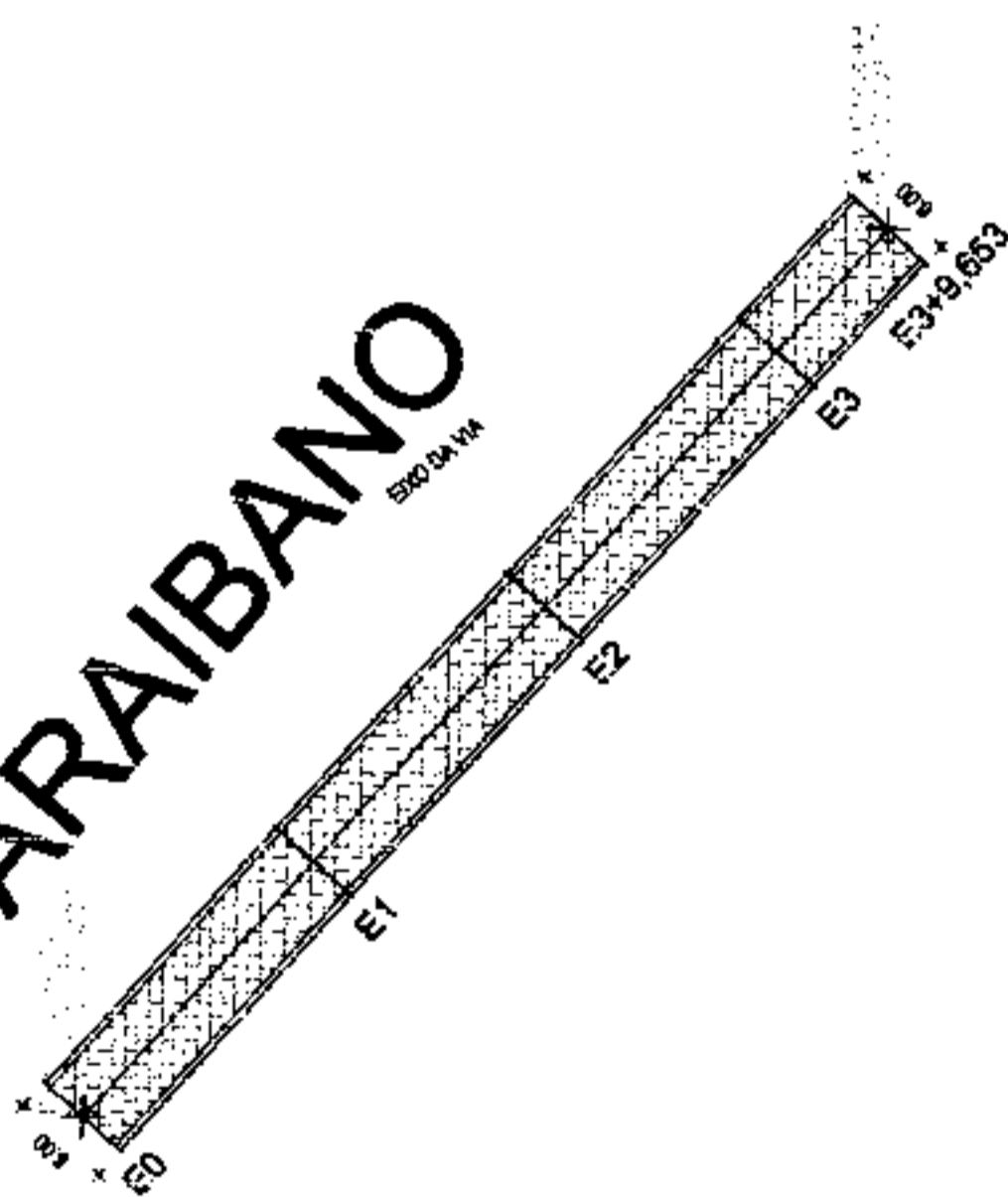


FOTO 01 - imagem da Rua
SEM ESCALA

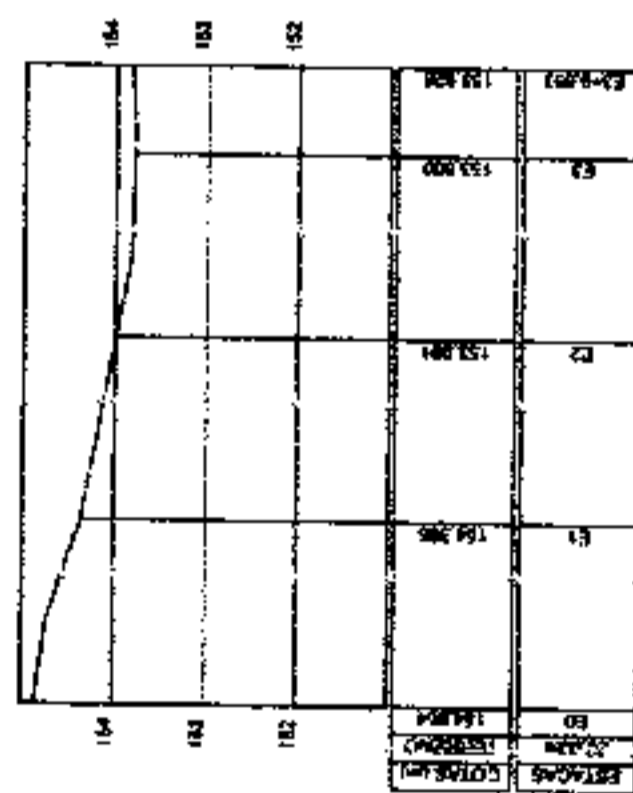
05/09/2023 16:43
-6.397220 -38.854594
Pavimentação em Paralelepípedos no
Município de ICÓ
Sebra (Rosário)
Travessa José Paraibano

TRAV. JOSE PARAIBANO
ESCALA 1:100




TOPOGRAFIA - ALINHAMENTO DA RUA
ESCALA 1:100

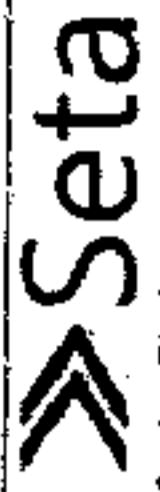
TRAV. JOSE PARAIBANO



PERFIL DA RUA
ESCALA: H. - 300 - V. 1:5000



INFRAESTRUTURA
E DESENVOLVIMENTO URBANO



PROJETO DE PAVIMENTAÇÃO

PREFEITURA MUNIC. DE ICÓ - CE

TRAVESSA JOSÉ PARAIBANO - ROSÁRIO - ICÓ - CEARÁ.

TOPOGRAFIA - ALINHAMENTO DA RUA
PERFIL LONGITUDINAL
PLANTA DE SITUAÇÃO

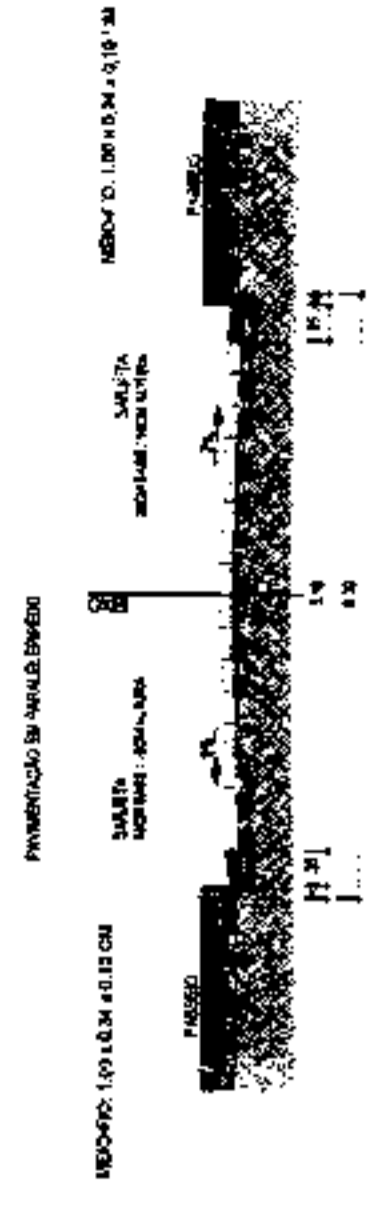
Única

ESCALA INDICADA DESENHO DATA

PLANTA DE SITUAÇÃO
SEM ESCALA



CORTE TRANSVERSAL DA RUA
SEM ESCALA

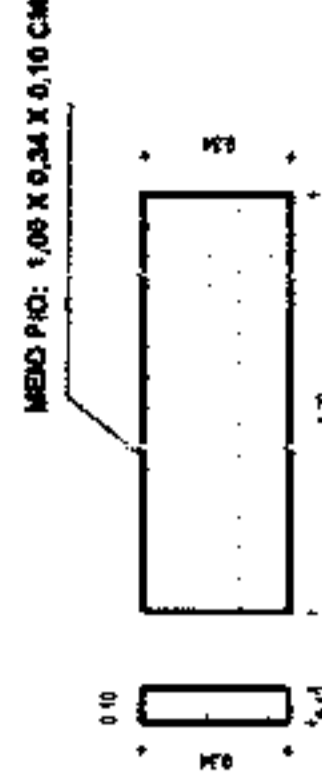


LEGENDA

PAVIMENTAÇÃO A EXECUTAR

MEIO FIO A EXECUTAR

SARJETA



DETALHE DA GUIA - MEIO FIO
SEM ESC.

RUA MANOEL SATURNINO	
SERVIÇO	QUANTITATIVO
PAVIMENTAÇÃO	733,23m ²
MEIO FIO	287,54m
SARJETA	10,06m ³


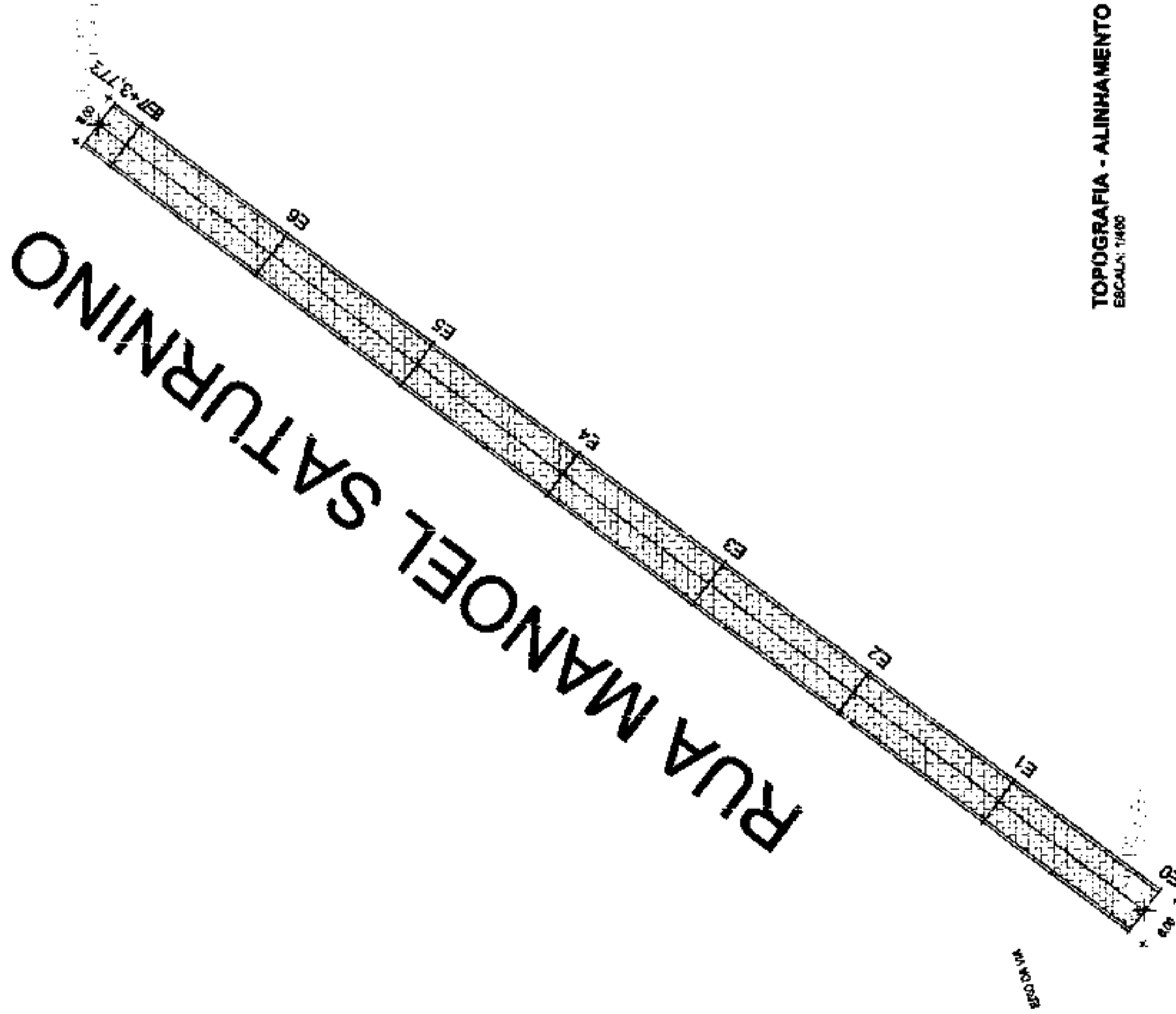


FOTO 01 - Imagem da Rua
SEM ESCALA



TOPOGRAFIA - ALINHAMENTO DA RUA
ESCALA: 1:600

RUA MANOEL SATURNINO

ESTACÃO	COTA (m)	ESTACÃO	COTA (m)
0+00	114,00	0+10	114,00
0+10	114,00	0+20	114,00
0+20	114,00	0+30	114,00
0+30	114,00	0+37.34	114,00

PERFIL DA RUA
ESCALA: 1:1500 - V: 1:5000




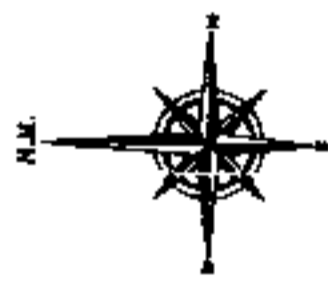
PROJETO DE PAVIMENTAÇÃO
PREFEITURA MUNICIPAL DE ICO - CE
RUA MANOEL SATURNINO - ROSÁRIO - ICO - CE

Única

PROJETO	PROJETO DE PAVIMENTAÇÃO
CLIENTE	PREFEITURA MUNICIPAL DE ICO - CE
LOCAL	RUA MANOEL SATURNINO - ROSÁRIO - ICO - CE
PROFUSÃO	TOPOGRAFIA - ALINHAMENTO DA RUA PERFIL LONGITUDINAL PLANTA DE SITUAÇÃO
ESCALA	INDICADA
REVISÃO	DESIGNO
DATA	

[Handwritten signature]

RUA JOSÉ PARAIBANO	
SERVIÇO	QUANTITATIVO
PAVIMENTAÇÃO	2062,70m ²
MEIO FIO	859,46m
SARJETA	30,08m ²



TOPOGRAFIA - ALINHAMENTO DA RUA
ESCALA: 1:500


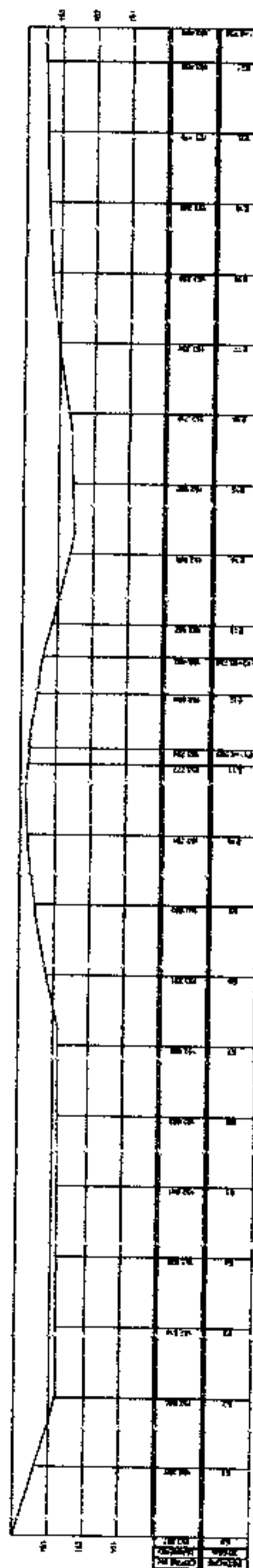


FOTO 01 - Imagem da Rua
SEM ESCALA




RUA JOSÉ PARAIBANO

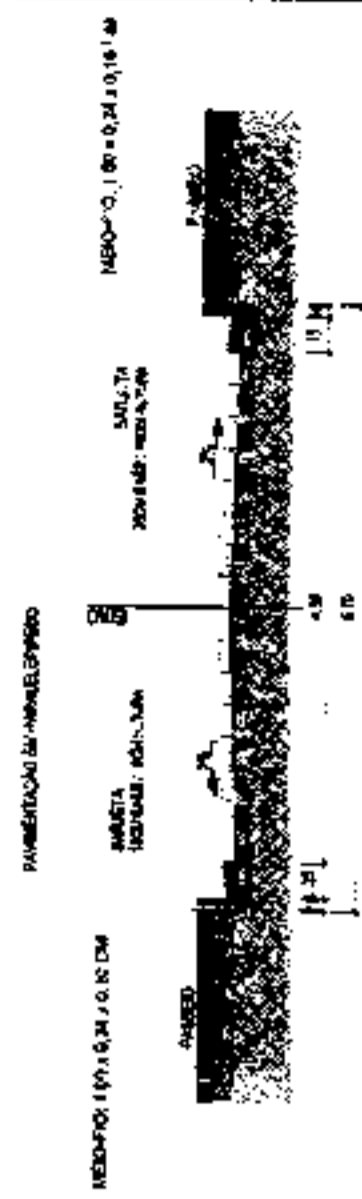


PERFIL DA RUA
ESCALA: H:1/500 - V: 1/5000

PLANTA DE SITUAÇÃO
SEM ESCALA



CORTE TRANSVERSAL DA RUA
SEM ESCALA




LEGENDA

PAVIMENTAÇÃO A EXECUTAR

MEIO FIO A EXECUTAR

SARJETA

MEIO FIO: 1,00 X 0,34 X 0,10 CM



DETALHE DA GUIA - MEIO FIO
SEM ESC.

APROVADO:

ELABORADO:



INFRAESTRUTURA
E DESENVOLVIMENTO URBANO

PROJETO DE PAVIMENTAÇÃO

PREFEITURA MUNICIPAL DE ICÓ - CE

JORNAL RUA JOSÉ PARAIBANO - ROSÁRIO - ICÓ - CEARÁ

PROJETO: TOPOGRAFIA - ALINHAMENTO DA RUA

PERFIL LONGITUDINAL

PLANTA DE SITUAÇÃO

Única

ESCALA

REVISÃO

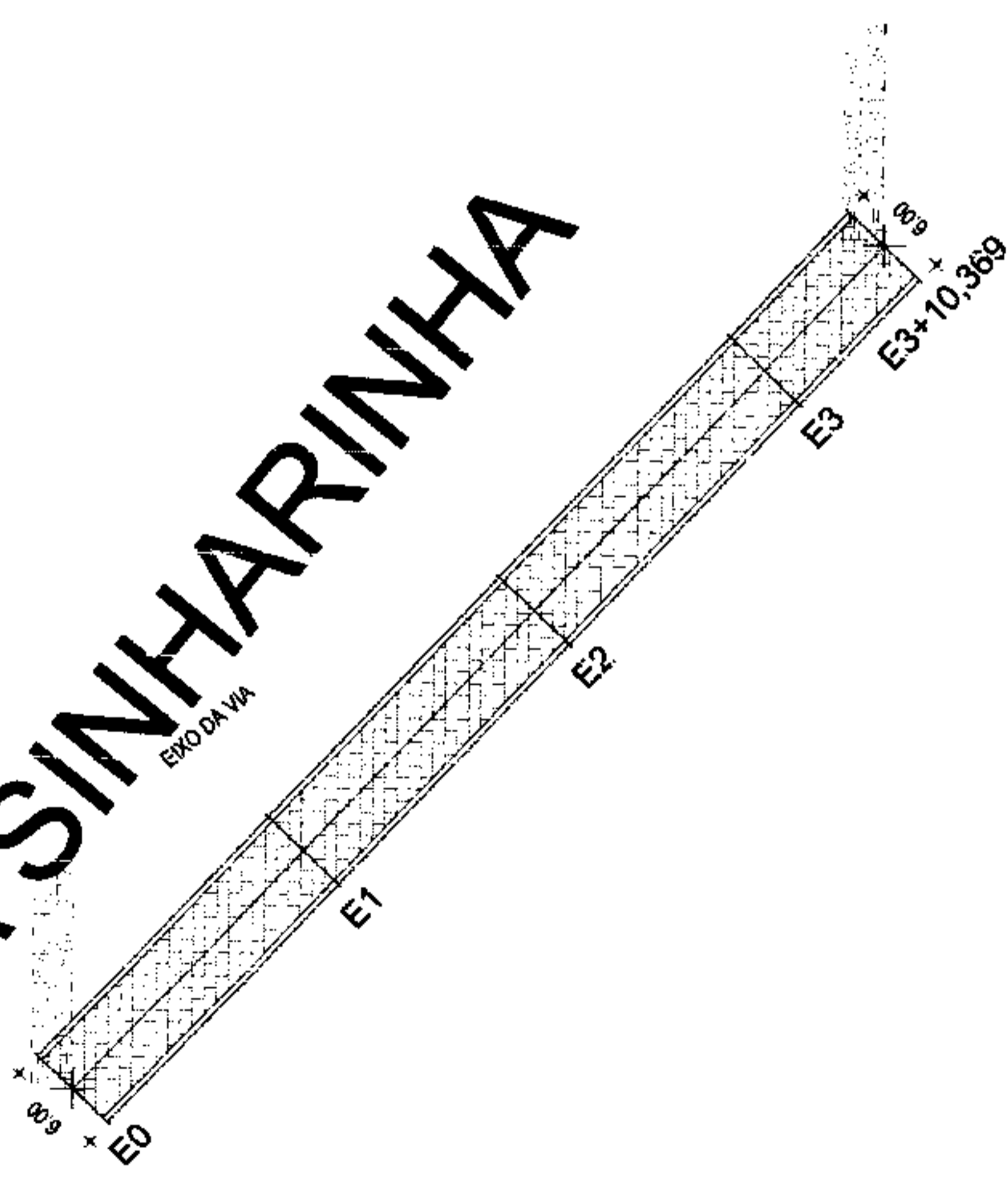
DESENHO

DATA

RUA TIA SINHARINHA	
SERVIÇO	QUANTITATIVO
PAVIMENTAÇÃO	358,88m ²
MEIO FIO	140,74m
SARJETA	4,93m ³

RUA TIA SINHARINHA

EXO DA VIA

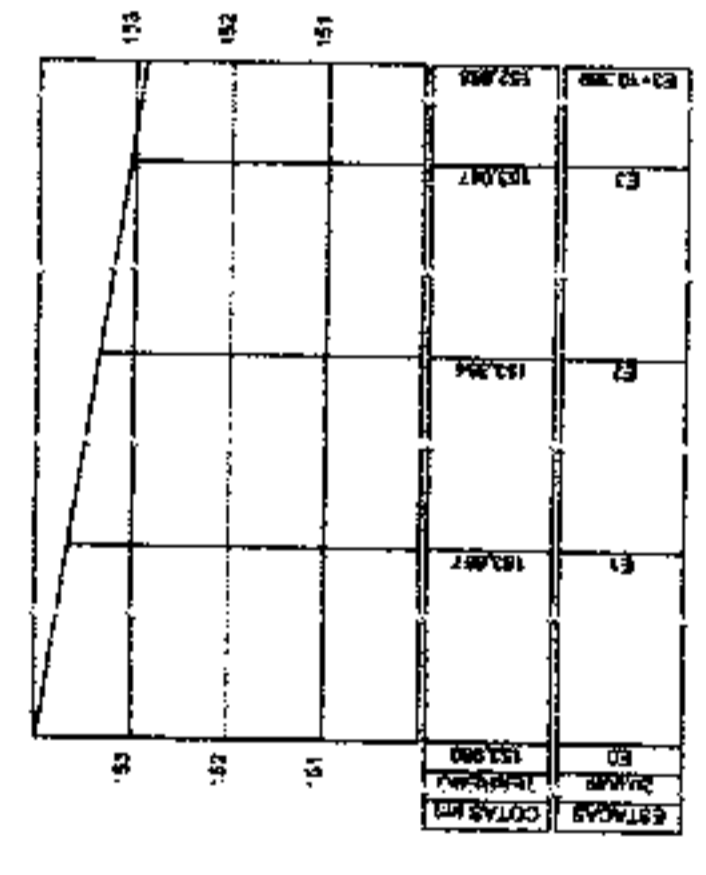


TOPOGRAFIA - ALINHAMENTO DA RUA
ESCALA: 1:400



FOTO 01 - Imagem da Rua
87A ESCALA

RUA TIA SINHARINHA



PERFIL DA RUA
ESCALA: H:1/500 - V: 1/500



PLANTA DE SITUAÇÃO
86A ESCALA



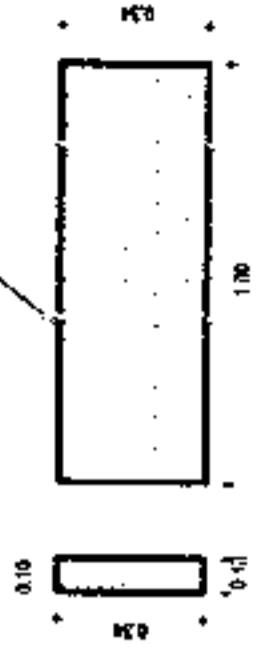
CORTE TRANSVERSAL DA RUA
86B ESCALA



LEGENDA

- PAVIMENTAÇÃO A EXECUTAR
- MEIO FIO A EXECUTAR
- SARJETA

MEIO FIO: 1,00 X 0,34 X 0,10 CM



DETALHE DA GUIA - MEIO FIO
SEM ESC.

APROVADOR

ELABORADOR

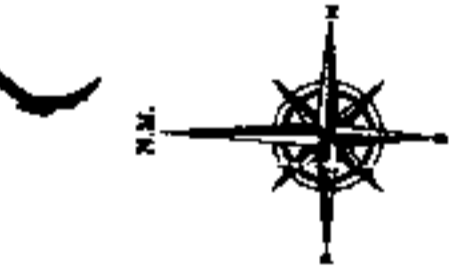


Seta
Serviços Técnicos e Arquitetônicos

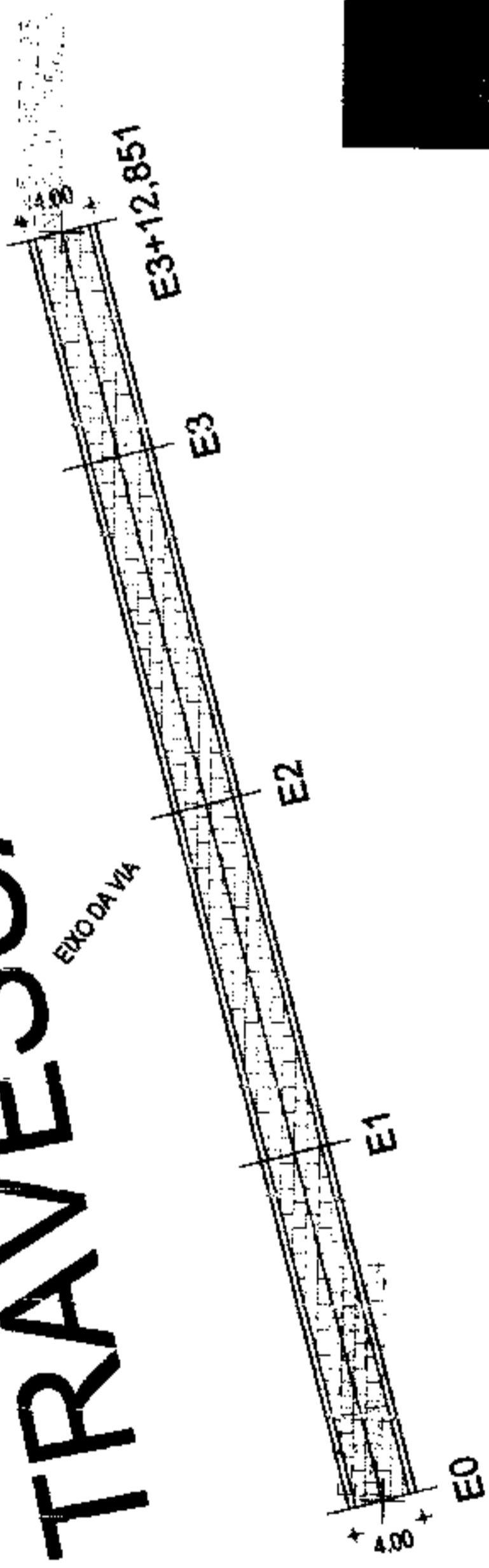
INFRAESTRUTURA
E DESENVOLVIMENTO URBANO

PROJETO DE PAVIMENTAÇÃO
PREFEITURA MUNICIPAL DE ICÓ - CE
LOCAL: RUA TIA SINHARINHA - ROSÁRIO - ICÓ - CEARÁ
PROPOSTA: TOPOGRAFIA - ALINHAMENTO DA RUA
PERFIL LONGITUDINAL
PLANTA DE SITUAÇÃO
ESCALA: INDICADA
SERVIÇO: DATA:
DESENHO: DATA:

Única



TRAVESSA DO SAAE



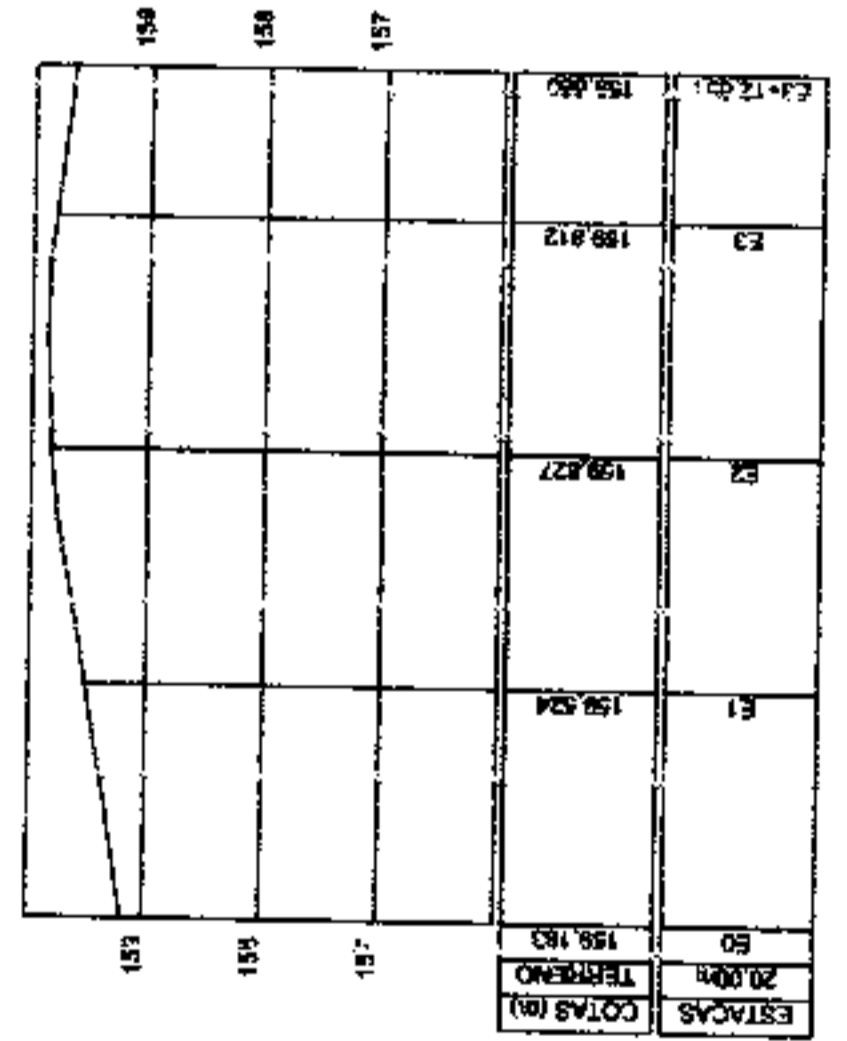
TOPOGRAFIA - ALINHAMENTO DA RUA
ESCALA: 1/400

TRAVESSA DO SAAE	
SERVIÇO	QUANTITATIVO
PAVIMENTAÇÃO	225,84m ²
MEIO FIO	145,70m
SARJETA	5,10m ³



FOTO 01 - Imagem da Rua
8/N ESCALA

TRAVESSA DO SAAE



PERFIL DA RUA
ESCALA: H:1/500 - V: 1/500

PLANTA DE SITUAÇÃO
8/N ESCALA



CORTE TRANSVERSAL DA RUA
Sem Escala




LEGENDA

PAVIMENTAÇÃO A EXECUTAR

MEIO FIO A EXECUTAR

SARJETA

MEIO FIO: 1,00 X 0,24 X 0,16 CM



DETALHE DA GUA - MEIO FIO
SEM ESC.

APROVAÇÃO

BURBUNÇAO




INFRAESTRUTURA
E DESENVOLVIMENTO URBANO


PROJETO DE PAVIMENTAÇÃO
PREFEITURA MUNICIPAL DE ICO - CE
TRAVESSA DO SAAE - SANTA LUÍZA DE MARILAC - ICO - CEARÁ
PROJETAÇÃO: TOPOGRAFIA - ALINHAMENTO DA RUA
PERFIL LONGITUDINAL
PLANTA DE SITUAÇÃO
ESCALA: INDICAÇÃO
REFERÊNCIA: DATA:

Única

PLANTA DE SITUAÇÃO
SEM ESCALA

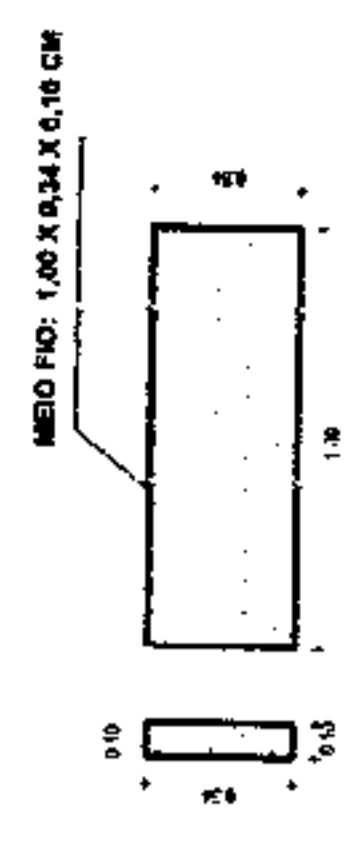


CORTE TRANSVERSAL DA RUA
SEM ESCALA



LEGENDA

- PAVIMENTAÇÃO A EXECUTAR
- MEIO FIO A EXECUTAR
- SARJETA



DETALHE DA GUIA - MEIO FIO
SEM ESC.

PROJETO



INFRAESTRUTURA
E DESENVOLVIMENTO URBANO

PROJETO DE PAVIMENTAÇÃO
PREFEITURA MUNICIPAL DE ICÓ - CE
LICITAÇÃO Nº 001/2023
LOCAL: RUA BEIRA RIO - SANTA LUÍZA DE MARILAC - ICÓ - CEARÁ
PROJETO: TOPOGRAFIA - ALINHAMENTO DA RUA
PERFIL LONGITUDINAL
PLANTA DE SITUAÇÃO
ESCALA: 1:1000
INDICAÇÃO: RESERVA
DESENHO: [Assinatura]
DATA: [Data]

RUA BEIRA DO RIO	
SERVIÇO	QUANTITATIVO
PAVIMENTAÇÃO	210,66m ²
MEIO FIO	102,76m
SARJETA	3,60m ²





FOTO 01 - Imagem da Rua
SEM ESCALA



TOPOGRAFIA - ALINHAMENTO DA RUA
ESCALA 1:100

RUA BEIRA RIO

ESTACAS	COTAS (m)	TERRENO	PROJETO
E0	154,803		
E1	154,888		
E2	154,918		
E2+11,380	154,827		

PERFIL DA RUA
ESCALA H:1000 - V:1500

[Assinatura]

PLANTA DE SITUAÇÃO



CORTE TRANSVERSAL DA RUA
Sem Escala



LEGENDA

- PAVIMENTAÇÃO A EXECUTAR
- MEIO FIO A EXECUTAR
- SARJETA

MEIO FIO: 1,00 X 0,34 X 0,10 CM



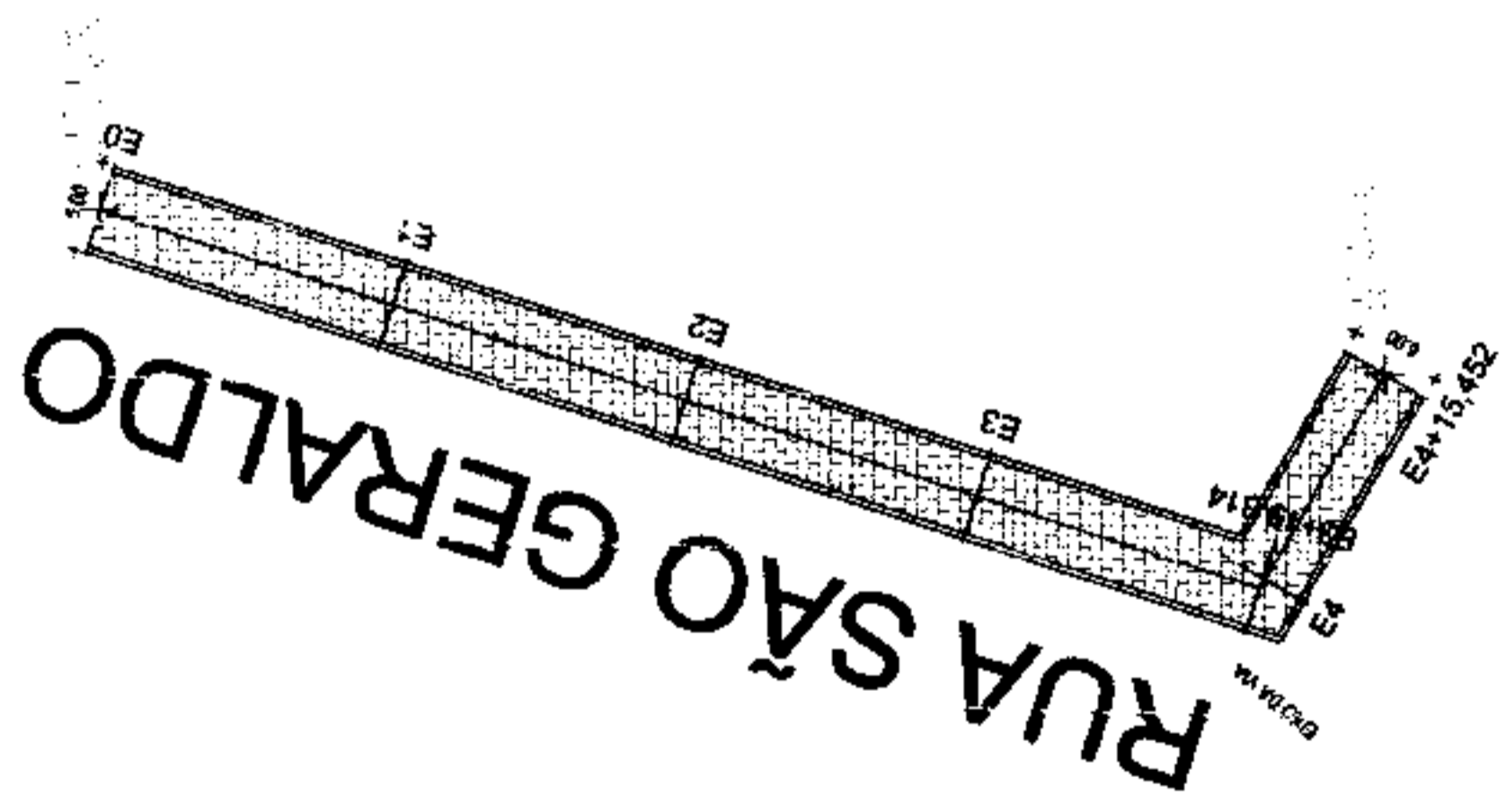
DETALHE DA GUIA - MEIO FIO
SEM ESC.

RUA SÃO GERALDO	
SERVIÇO	QUANTITATIVO
PAVIMENTAÇÃO	486,80m ²
MEIO FIO	190,90m
SARJETA	6,68m ³

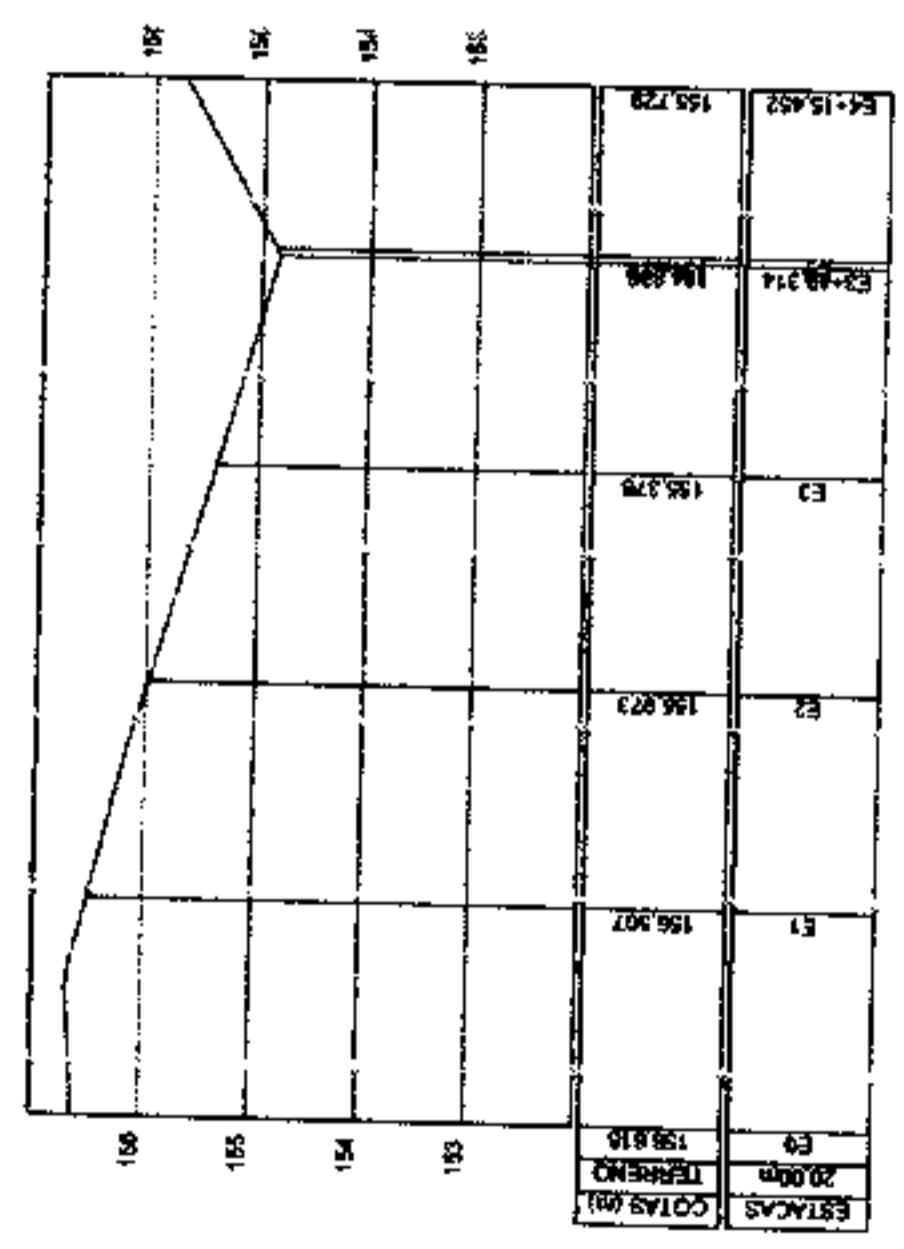


FOTO 01 - imagem da Rua
SEM ESCALA

TOPOGRAFIA - ALINHAMENTO DA RUA
ESCALA: 1:600



RUA SÃO GERALDO



PERFIL DA RUA
ESCALA: H=1:600 - V: 1:6000




INFRAESTRUTURA
E DESENVOLVIMENTO URBANO

PROJETO DE PAVIMENTAÇÃO	
PREFEITURA MUNICIPAL DE ICÓ - CE	
ZONA: RUA SÃO GERALDO - SANTA LUÍZA DE MARILAC - ICÓ - CEARÁ	
PRONOME: TOPOGRAFIA - ALINHAMENTO DA RUA	REVISÃO: _____
PLANTA DE SITUAÇÃO	DESENHO: _____
ESCALA: _____	DATA: _____
INDICIAÇÃO: _____	DESEMINO: _____
Única	

PLANTA DE SITUAÇÃO
85% ESCALA



CORTE TRANSVERSAL DA RUA
85% ESCALA



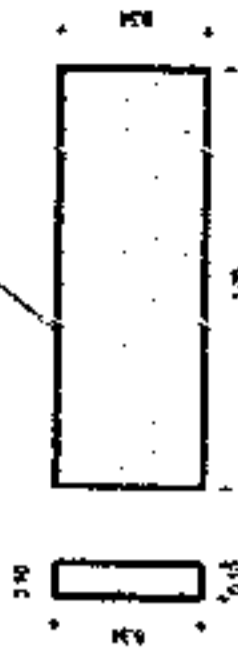
LEGENDA

PAVIMENTAÇÃO A EXECUTAR

MEIO FIO A EXECUTAR

SARJETA

MEIO FIO: 1,00 X 0,24 X 0,10 CM



DETALHE DA GUIA - MEIO FIO
SEM ESC.

APROVAÇÃO

ELABORAÇÃO



INFRAESTRUTURA
E DESENVOLVIMENTO URBANO

PROJETO DE PAVIMENTAÇÃO	PROJETO DE PAVIMENTAÇÃO
PREFEITURA MUNICIPAL DE ICÓ - CE	PREFEITURA MUNICIPAL DE ICÓ - CE
LOCAL: RUA ULISSES CUNHA - SANTA LUZIA DE MARILAC - ICÓ - CEARÁ.	LOCAL: RUA ULISSES CUNHA - SANTA LUZIA DE MARILAC - ICÓ - CEARÁ.
PROFISSIONAL: TOPOGRAFIA - ALINHAMENTO DA RUA	PROFISSIONAL: TOPOGRAFIA - ALINHAMENTO DA RUA
PLANTA DE SITUAÇÃO	PERFIL LONGITUDINAL
ESCALA: INDICADA	ESCALA: INDICADA
DESENHO: ÚNICA	DATA:

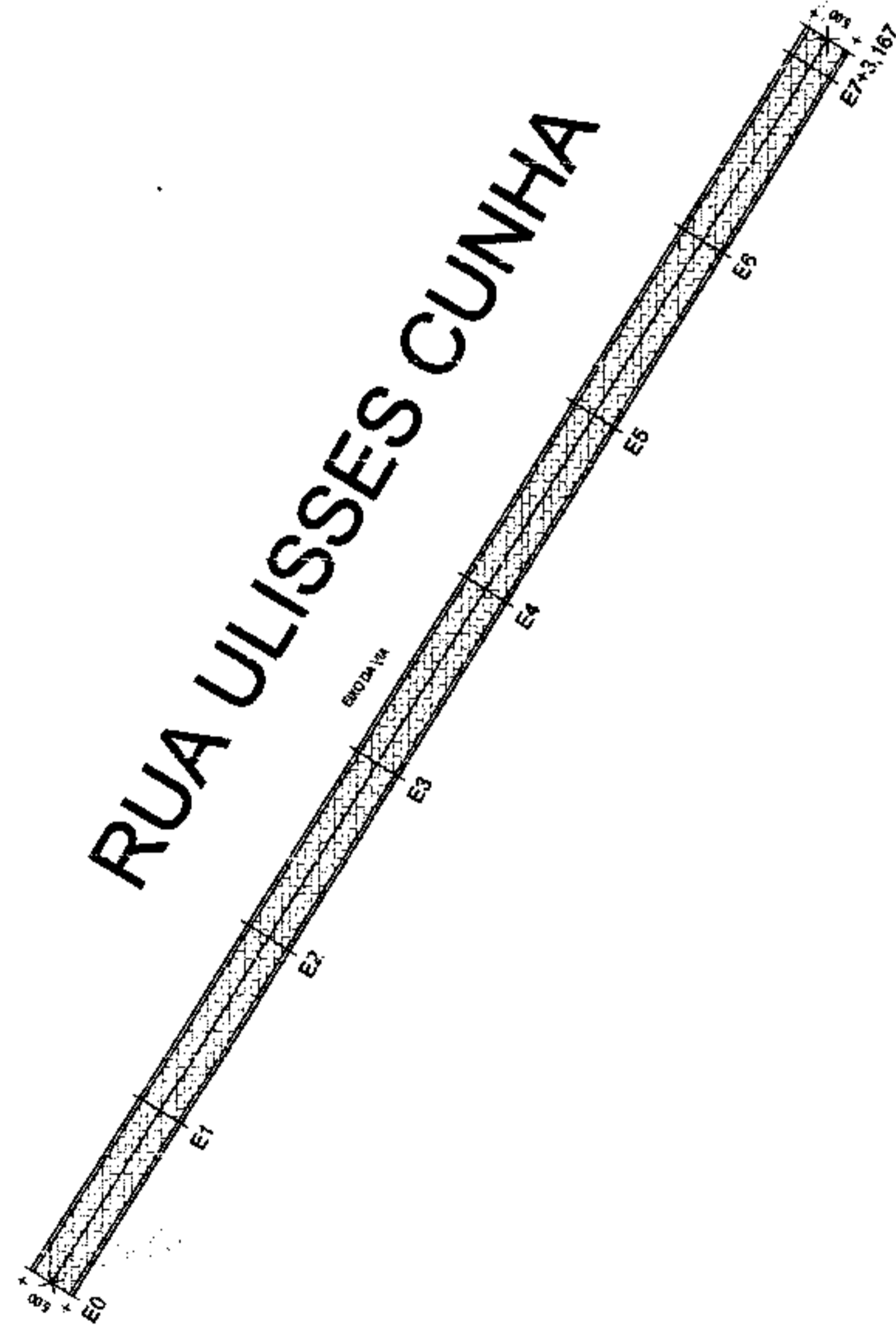
RUA ULISSES CUNHA	
SERVIÇO	QUANTITATIVO
PAVIMENTAÇÃO	586,96m ²
MEIO FIO	286,32m
SARJETA	10,02m ³



FOTO 01 - Imagem da Rua
85% ESCALA




RUA ULISSES CUNHA



TOPOGRAFIA - ALINHAMENTO DA RUA
ESCALA: 1:400

RUA ULISSES CUNHA



PERFIL DA RUA
ESCALA: 1:1500 - V.1500X

[Handwritten signature]

PLANTA DE SITUAÇÃO
SEM ESCALA



CORTE TRANSVERSAL DA RUA
SEM ESCALA

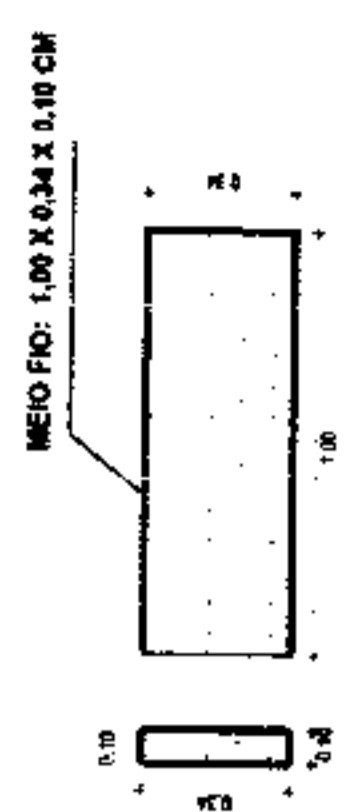


LEGENDA

PAVIMENTAÇÃO A EXECUTAR

MEIO FIO A EXECUTAR

SARJETA



DETALHE DA GUIA - MEIO FIO
SEM ESC.

APROVADO:

ELABORADO:

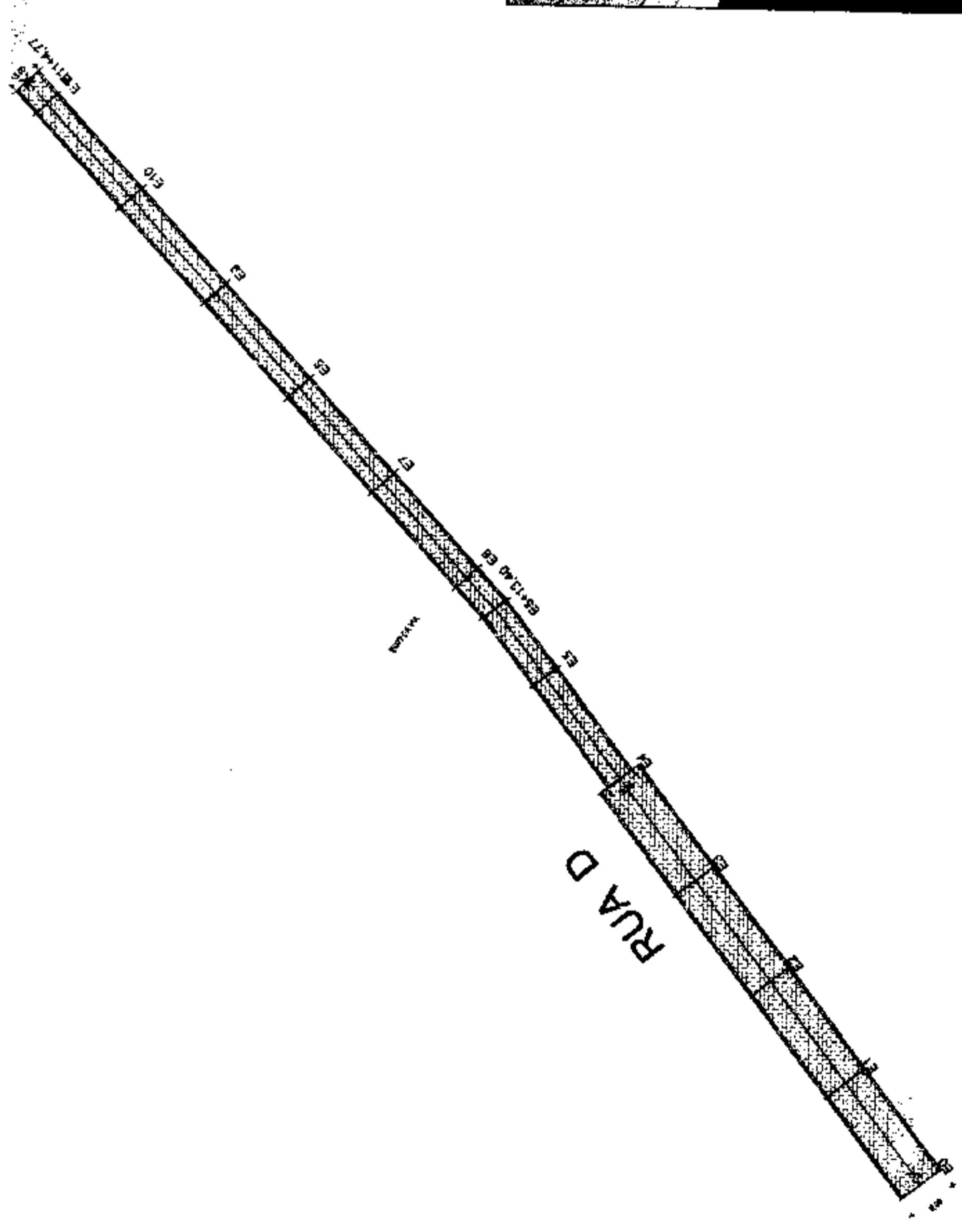


INFRAESTRUTURA
E DESENVOLVIMENTO URBANO

PROJETO DE PAVIMENTAÇÃO	
PREFEITURA MUNICIPAL DE ICO-CE	
LOCAL	RUA D - VILA PEDREGAL - ICO - CENRA
PRIMEIRO	DESCRITO
INDICADA	INDICADA
REVISÃO	REVISÃO
DESENHO	DESENHO
DATA	DATA

Única

RUA D	
SERVIÇO	QUANTITATIVO
PAVIMENTAÇÃO	1.161,56m ²
MEIO FIO	449,54m
SARJETA	15,73m ³



TOPOGRAFIA - ALINHAMENTO DA RUA
ESCALA: 1:400

RUA D


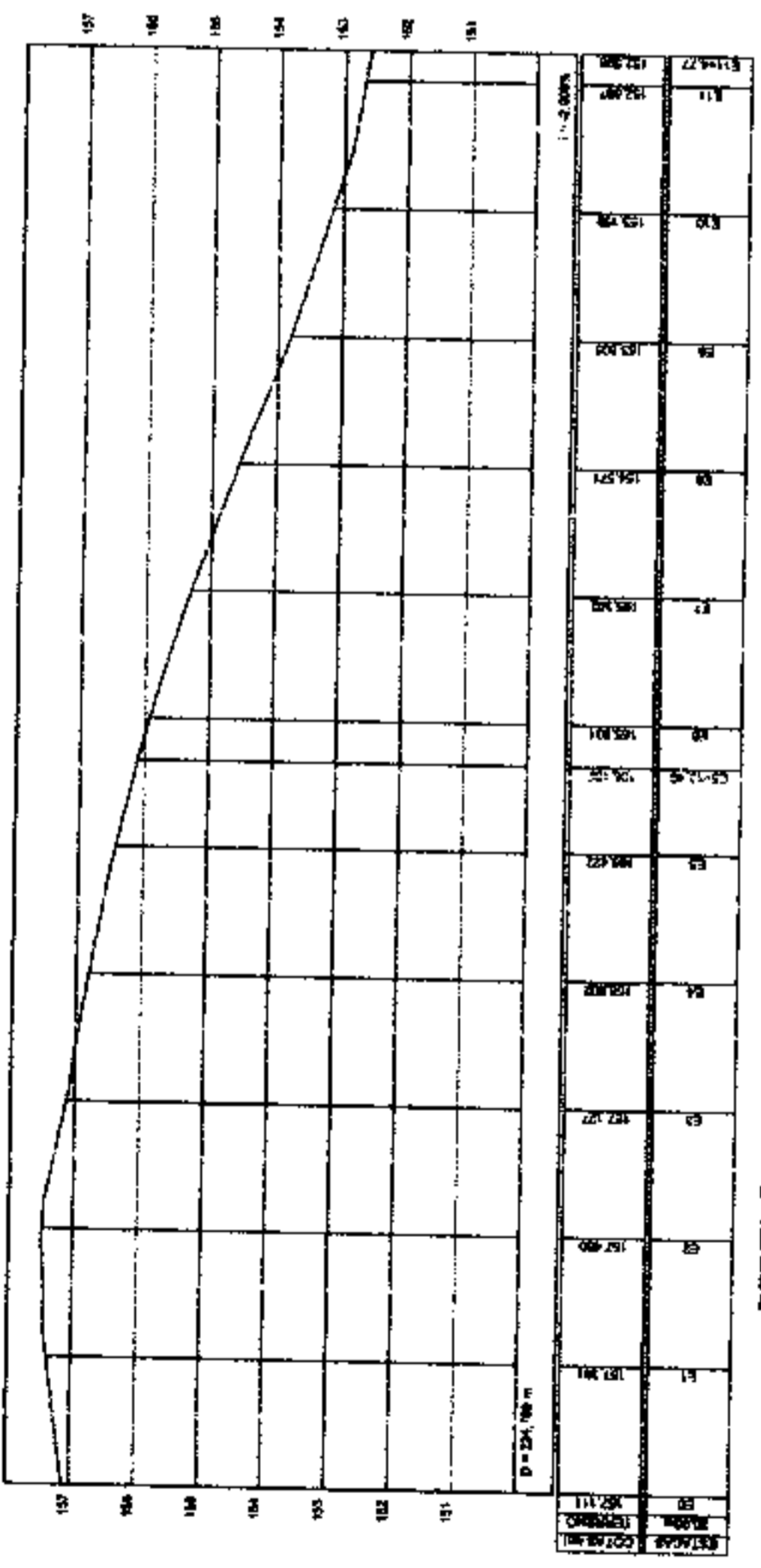


FOTO 01 - Imagem da Rua
SEM ESCALA



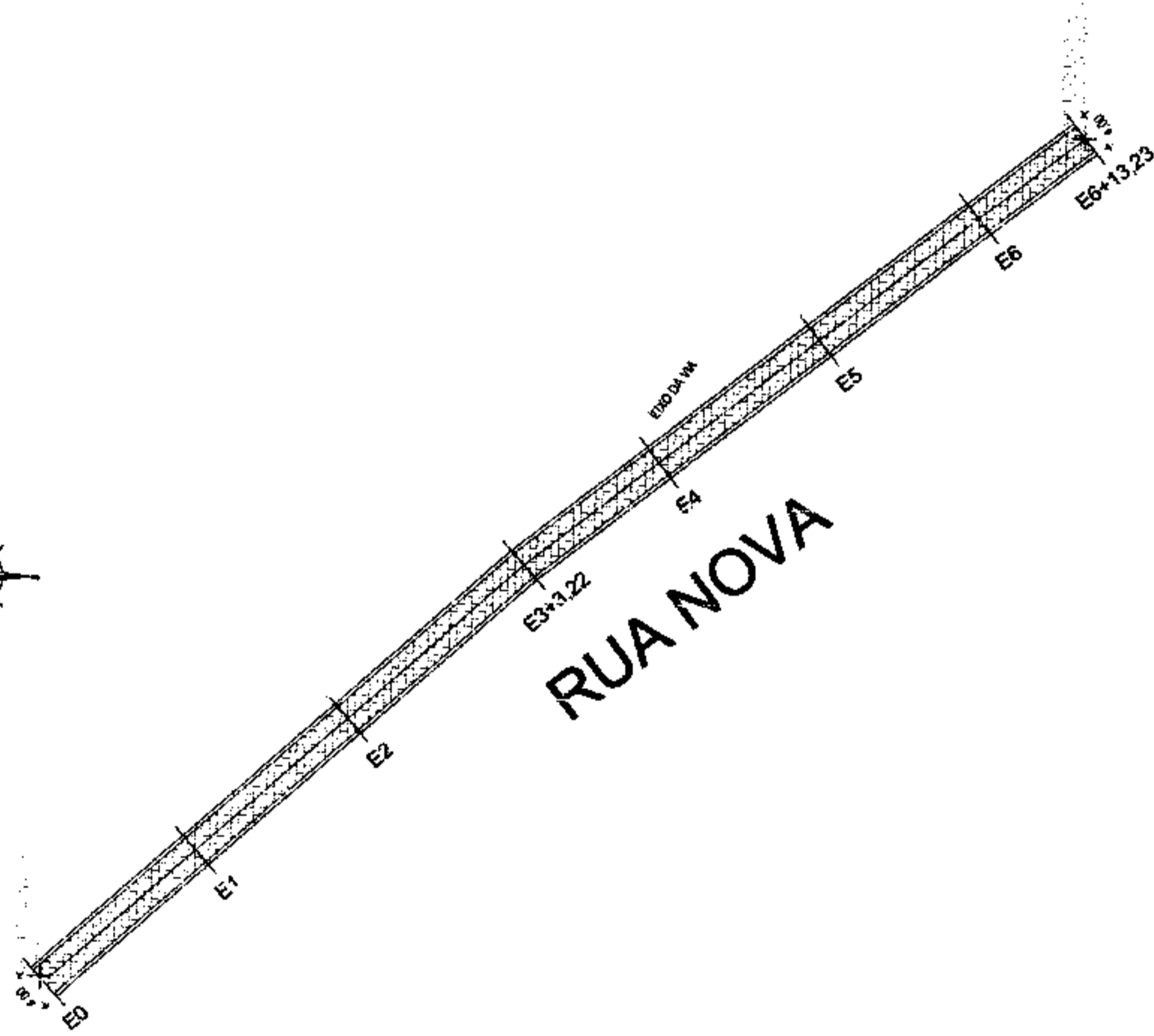
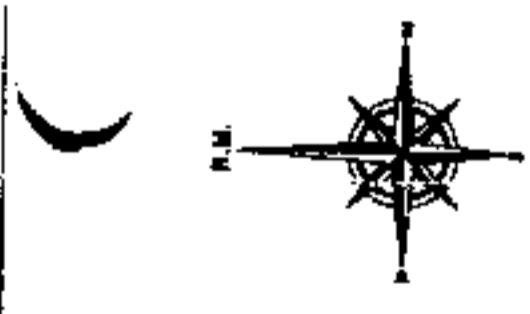
PERFIL DA RUA
ESCALA: 1:1000 - V: 15000



PLANTA DE SITUAÇÃO
SEM ESCALA



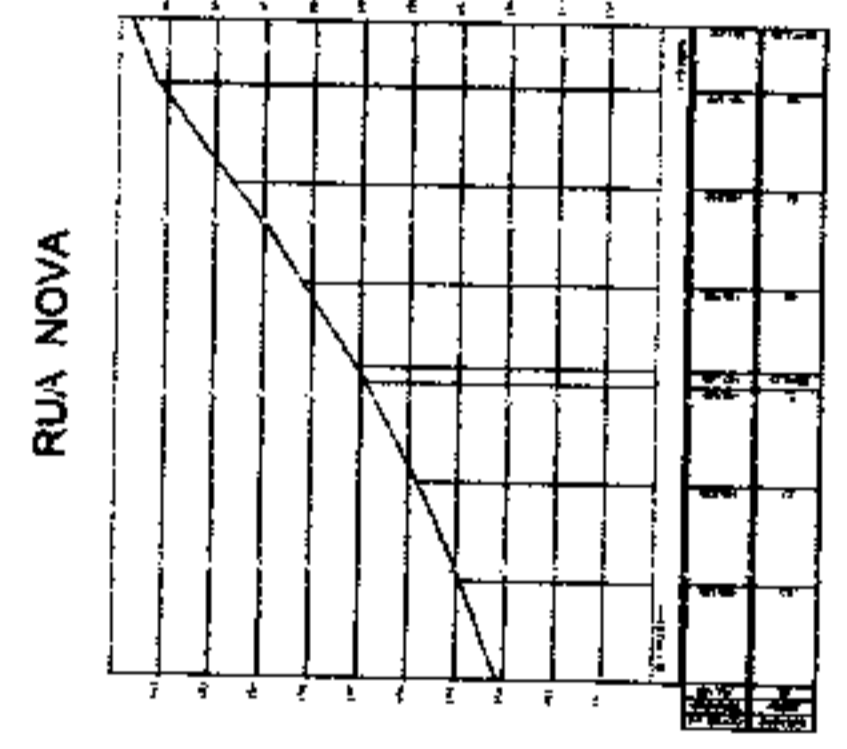
RUA NOVA	
SERVIÇO	QUANTITATIVO
PAVIMENTAÇÃO	413,01m ²
MEIO FIO	266,46m
SARJETA	9,33m ³



TOPOGRAFIA - ALINHAMENTO DA RUA
ESCALA 1:400



FOTO 01 - Imagem da Rua
SEM ESCALA



PERFIL DA RUA
ESCALA H:1:500 - V: 1:500

CORTE TRANSVERSAL DA RUA
SEM ESCALA



LEGENDA

PAVIMENTAÇÃO A EXECUTAR

MEIO FIO A EXECUTAR

SARJETA

MEIO FIO: 1,00 X 0,34 X 0,10 CM



DETALHE DA GUIA - MEIO FIO
SEM ESC.



Seta
Serviços Técnicos e Ambientais

INFRAESTRUTURA
DESENVOLVIMENTO URBANO

PROJETO DE PAVIMENTAÇÃO

PREFEITURA MUNICIPAL DE ICO - CE

LOCAL: RUA NOVA - VILA PEDREGAL - ICO - CEARÁ

PROJETO: TOPOGRAFIA - ALINHAMENTO DA RUA

PLANTA DE SITUAÇÃO

Única

INDICADA: _____ REVISÃO: _____ DATA: _____

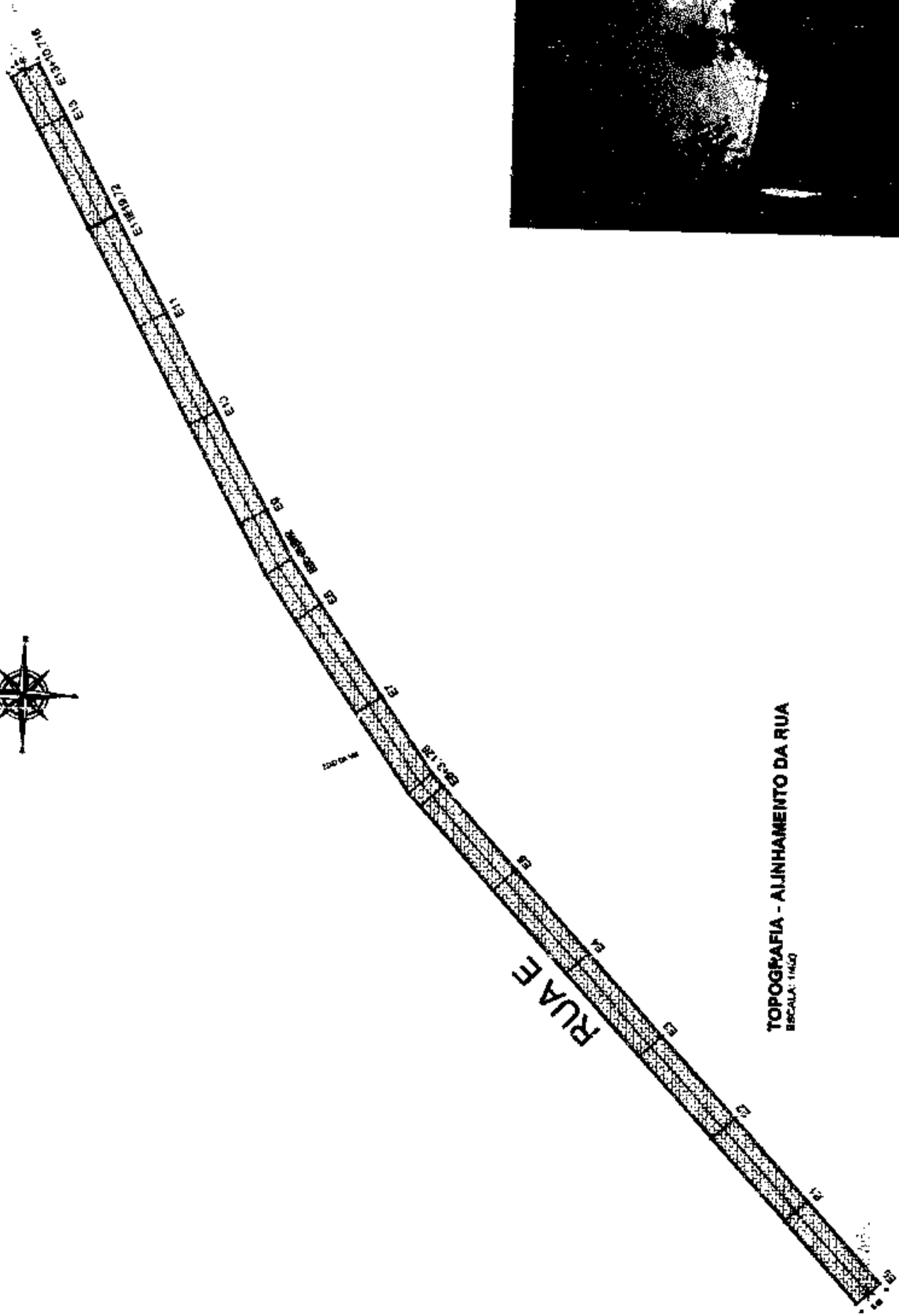
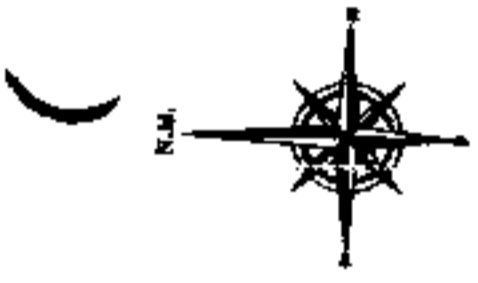


[Handwritten signature]

PLANTA DE SITUAÇÃO
SEM ESCALA



RUA E	SERVIÇO	QUANTITATIVO
	PAVIMENTAÇÃO	1.380,65m ²
	MEIO FIO	541,43m
	SARJETA	18,95m ³



TOPOGRAFIA - ALINHAMENTO DA RUA
ESCALA: 1:1000



FOTO 01 - Imagem da Rua
SEM ESCALA

COORTE TRANSVERSAL DA RUA
SEM ESCALA

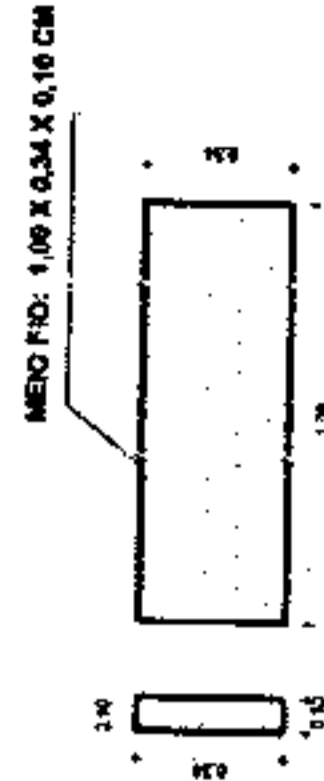


LEGENDA

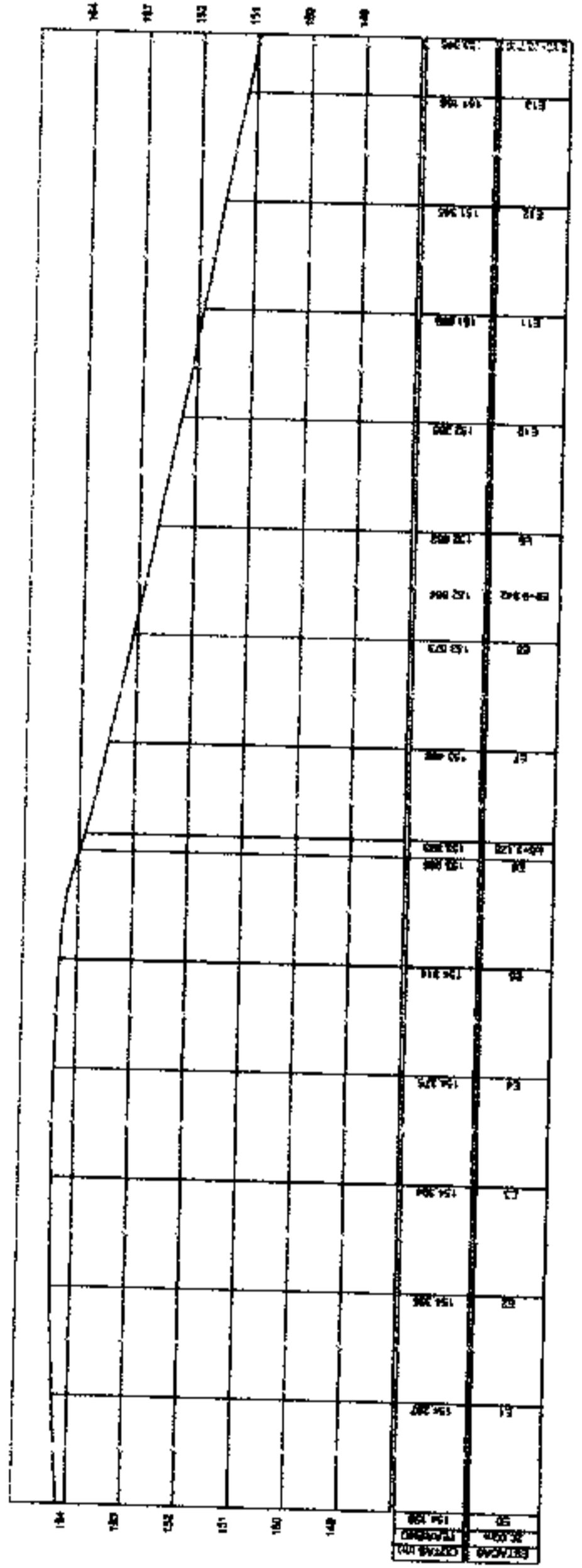
PAVIMENTAÇÃO A EXECUTAR

MEIO FIO A EXECUTAR

SARJETA



DETALHE DA GUIA - MEIO FIO
SEM ESC



PERFIL DA RUA
ESCALA: H:1:500 - V:1:1000



INFRAESTRUTURA
E DESENVOLVIMENTO URBANO



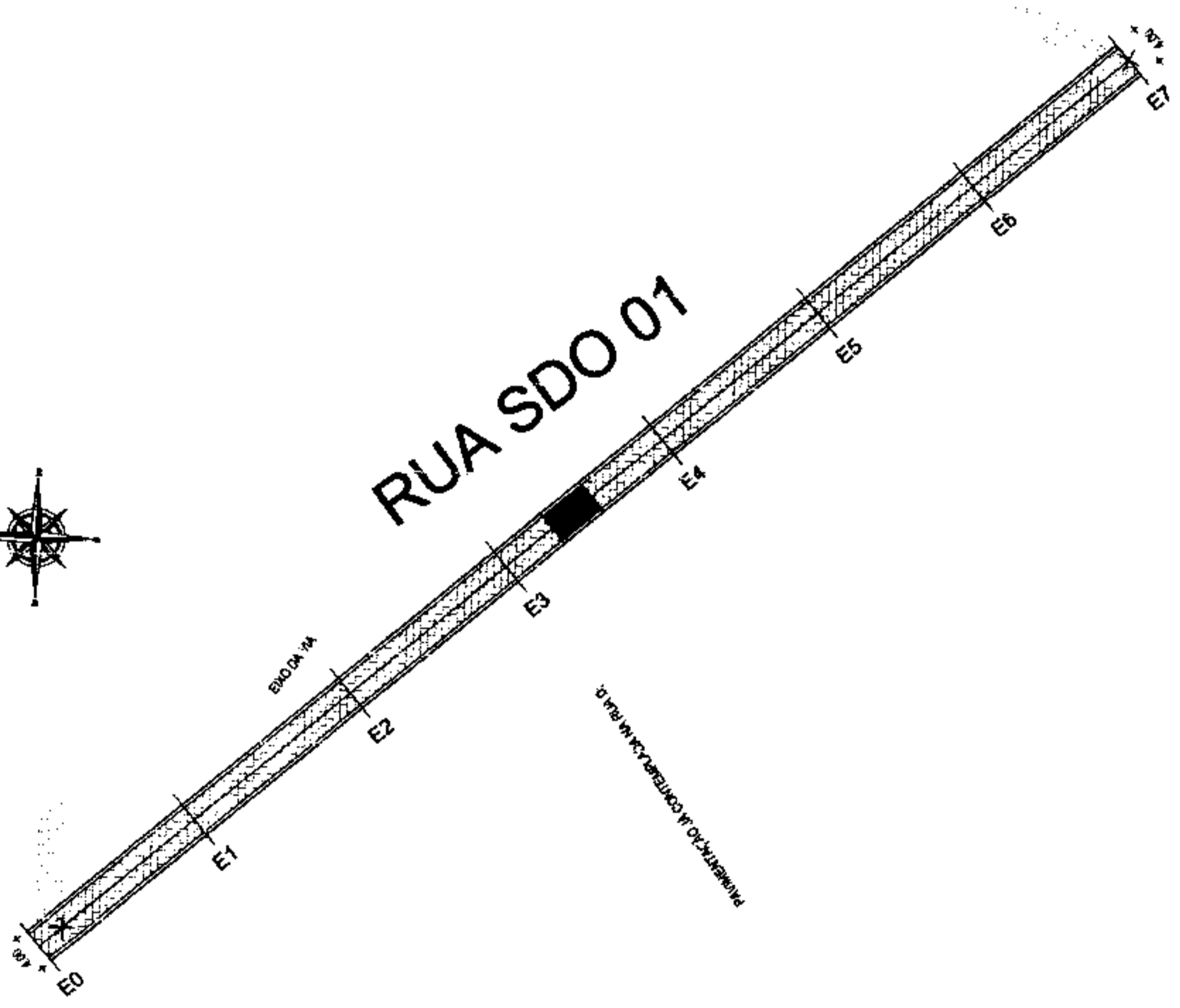
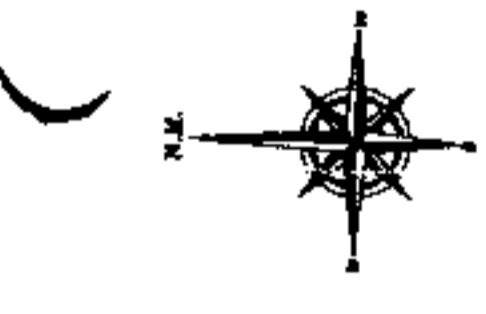
PROJETO DE PAVIMENTAÇÃO
PREFEITURA MUNICIPAL DE ICÓ - CE
RUA E - VILA PEDREGAL - ICÓ - CEARÁ
TOPOGRAFIA - ALINHAMENTO DA RUA
PERFIL LONGITUDINAL
PLANTA DE SITUAÇÃO
ESCALA: INDICADA
DESENHO: DATA:

Única

PLANTA DE SITUAÇÃO
SEM ESCALA



RUA SDO 01	
SERVIÇO	QUANTITATIVO
PAVIMENTAÇÃO	418,62m ²
MEIO FIO	270,08m
SARJETA	9,45m ³



COORTE TRANSVERSAL DA RUA
Sem Escala



LEGENDA

- PAVIMENTAÇÃO A EXECUTAR
- MEIO FIO A EXECUTAR
- SARJETA

MEIO FIO: 1,00 X 0,24 X 0,10 CM



DETALHE DA GUIA - MEIO FIO
SEM ESC.


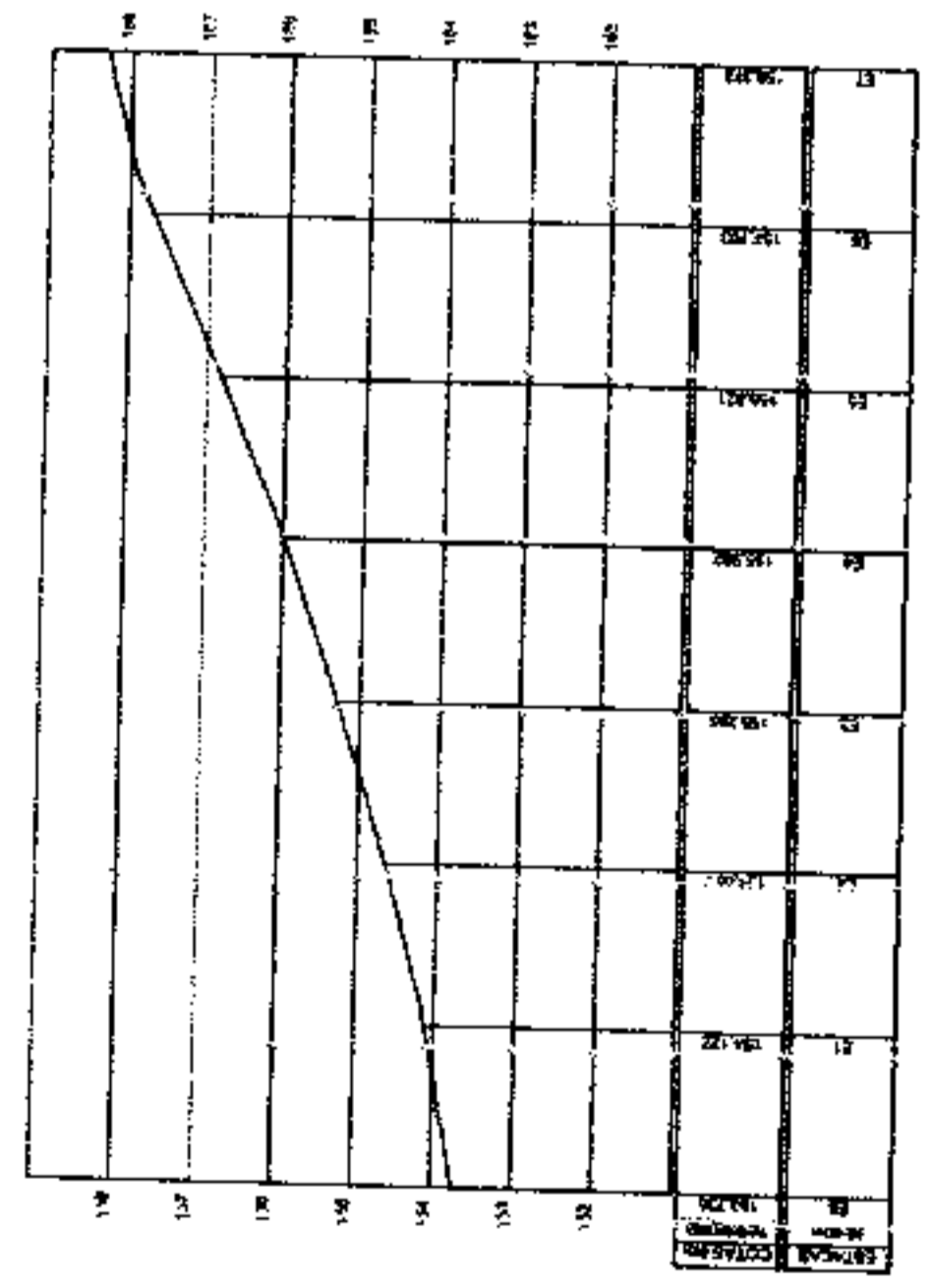


FOTO 01 - Imagem da Rua
SEM ESCALA



Seta
Serviços Técnicos e Ambientais

ICÓ
INFRAESTRUTURA
E DESENVOLVIMENTO URBANO


PROJETO DE PAVIMENTAÇÃO	PROJETO DE PAVIMENTAÇÃO
PREFEITURA MUNICIPAL DE ICÓ - CE	PREFEITURA MUNICIPAL DE ICÓ - CE
RUA SDO 01 - VILA PEDREGAL - ICÓ - CEARÁ	RUA SDO 01 - VILA PEDREGAL - ICÓ - CEARÁ
TOPOGRAFIA - ALINHAMENTO DA RUA	TOPOGRAFIA - ALINHAMENTO DA RUA
PERFIL LONGITUDINAL	PERFIL LONGITUDINAL
PLANTA DE SITUAÇÃO	PLANTA DE SITUAÇÃO
SECA: INDICADA	SECA: INDICADA
REVISÃO	REVISÃO
DESENHO	DESENHO
DATA	DATA

Única

PLANTA DE SITUAÇÃO
8/11 BCCALA

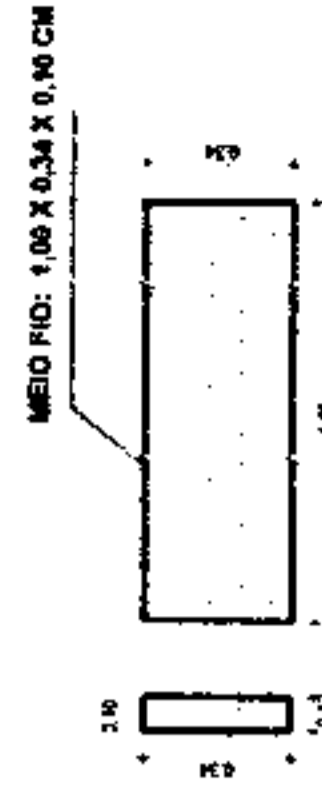


COORTE TRANSVERSAL DA RUA
Sem Bocala



LEGENDA

- PAVIMENTAÇÃO A EXECUTAR
- MEIO FIO A EXECUTAR
- SARJETA



DETALHE DA GUIA - MEIO FIO
SEM ESC.

UNIVERSIDADE



PROJETO DE PAVIMENTAÇÃO
PREFEITURA MUNICIPAL DE ICÓ - CE
RUA BENJAMIM CONSTANT - NOVO CENTRO - ICÓ - CEARÁ.

Única

TOPOGRAFIA - ALINHAMENTO DA RUA
PERFIL LONGITUDINAL
PLANTA DE PLOTAGEM

RUA BENJAMIM CONSTANT	
SERVIÇO	QUANTITATIVO
PAVIMENTAÇÃO	1.154,11m ²
MEIO FIO	325,10m
SARJETA	11,38m ³


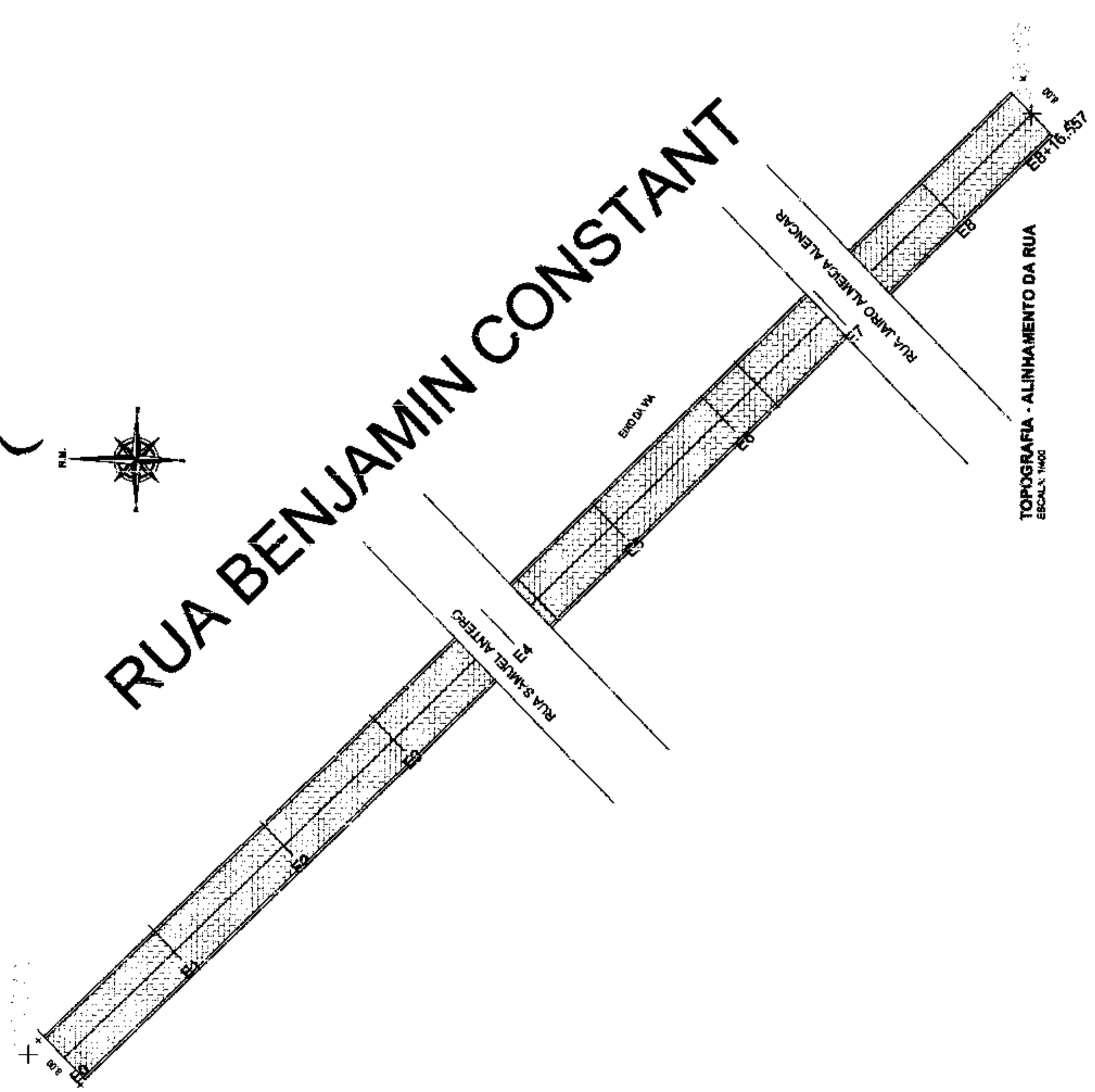


FOTO 01 - Imagem de Rua
8/11 BCCALA



RUA BENJAMIM CONSTANT



RUA BENJAMIM CONSTANT

ESTACAS	COTAS (m)
E0	157,200
E1	157,200
E2	157,200
E3	157,208
E4	157,122
E5	157,000
E6	156,830
E7	156,775
E8	156,525
E9	156,250

PERFIL DA RUA
ESCALA: 1:1000 - V: 15000

PLANTA DE SITUAÇÃO
SEM ESCALA



CORTE TRANSVERSAL DA RUA
SEM ESCALA



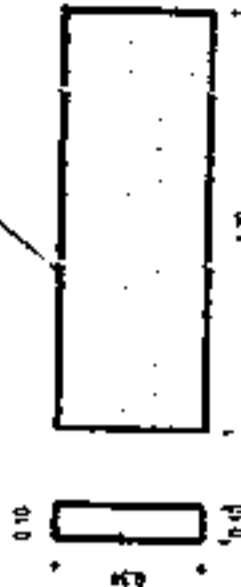
LEGENDA

PAVIMENTAÇÃO A EXECUTAR

MEIO FIO A EXECUTAR


SARJETA

MEIO FIO: 1,00 X 0,34 X 0,10 CM



DETALHE DA GUIA - MEIO FIO
SEM ESC.

PROPOSTORA:



INFRAESTRUTURA
E DESENVOLVIMENTO URBANO

OBJETO:

PROJETO DE PAVIMENTAÇÃO

PROPOSTANTE:

PREFEITURA MUNICIPAL DE ICO - CE

LOCAL:

TRAVESSA LOURDES COSTA - CENTRO - ICO - CEARÁ

PROPOSTA:

TOPOGRAFIA - ALINHAMENTO DA RUA

PLANTA DE SITUAÇÃO

SERIAL

INDICAÇÃO

DESENVOL.

DATA:

Única

TRAVESSA LOURDES COSTA	
SERVIÇO	QUANTITATIVO
PAVIMENTAÇÃO	1.223,84m ²
MEIO FIO	401,26m
SARJETA	14,04m ³


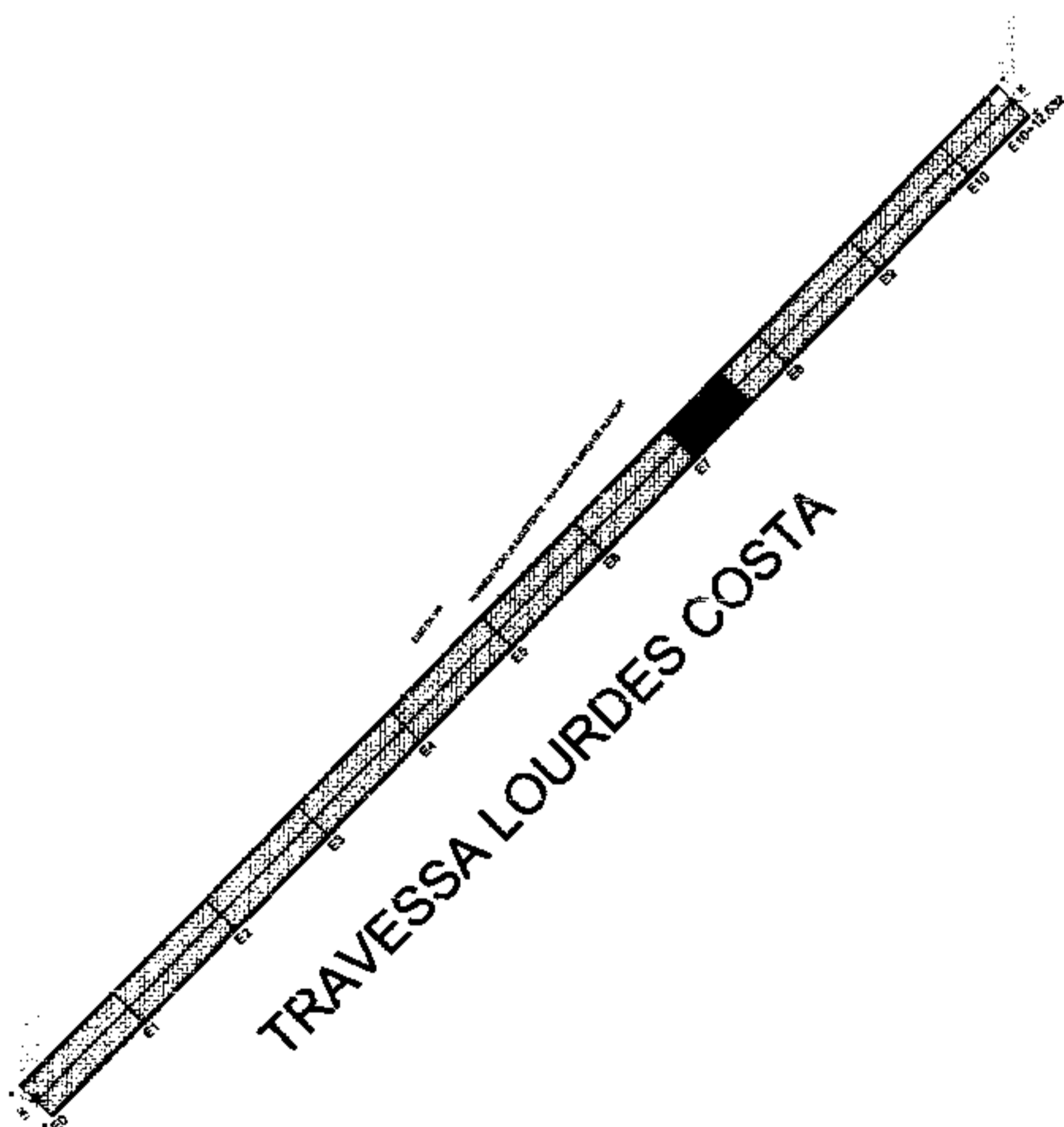
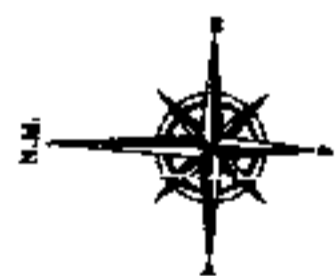
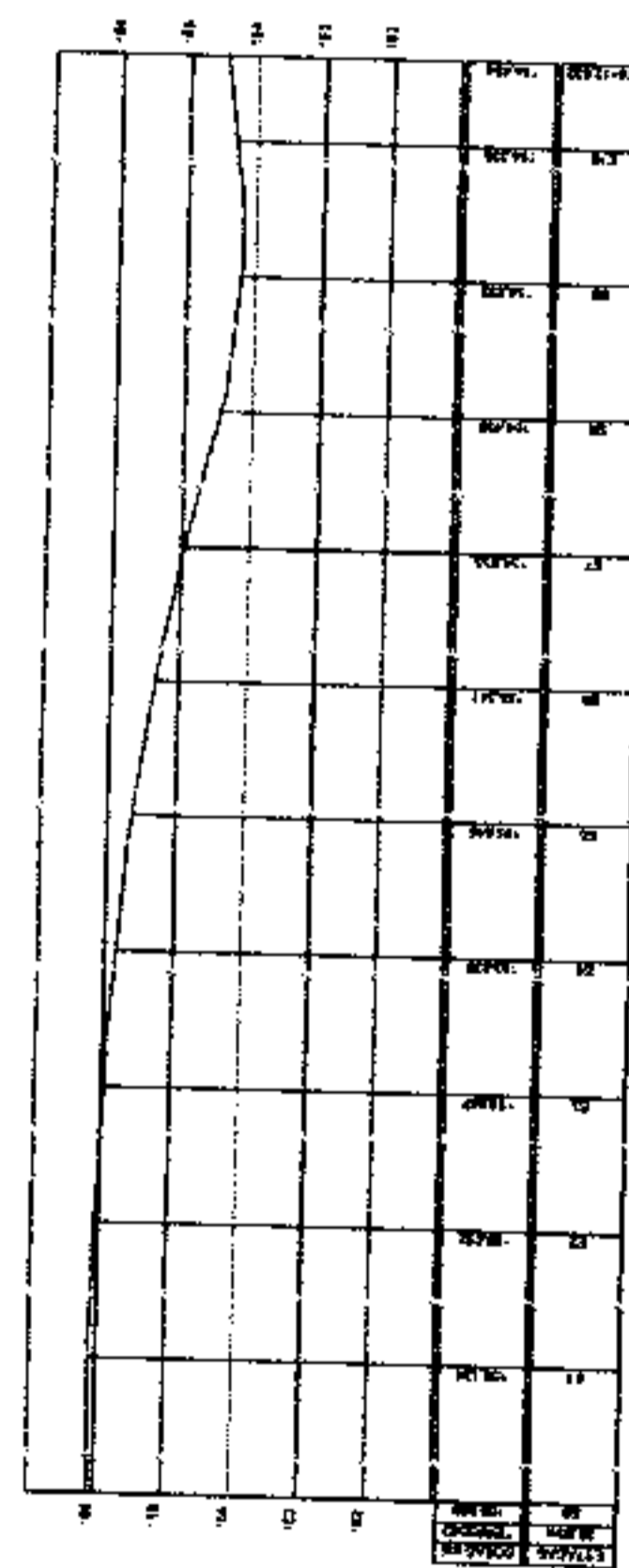


FOTO 01 - Imagem da Rua
SEM ESCALA



TOPOGRAFIA - ALINHAMENTO DA RUA
ESCALA 1:100

TRAVESSA LOURDES COSTA

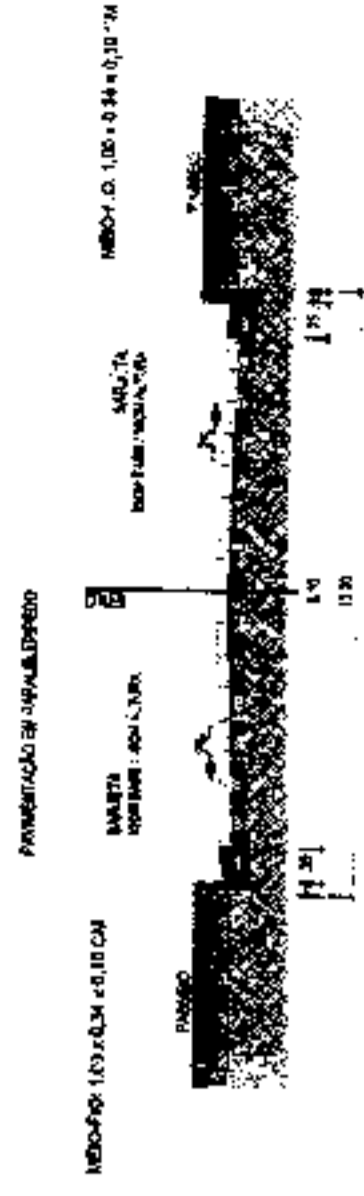


PERFIL DA RUA
ESCALA: H:1000 - V: 10000

PLANTA DE SITUAÇÃO
SEM ESCALA



CORTE TRANSVERSAL DA RUA
Sem Escala




LEGENDA

PAVIMENTAÇÃO A EXECUTAR

MEIO FIO A EXECUTAR

SARJETA

MEIO FIO: 1,00 X 0,24 X 0,10 CM



DETALHE DA GUIA - MEIO FIO
SEM ESC.

APROVADO:

ELABORADO:



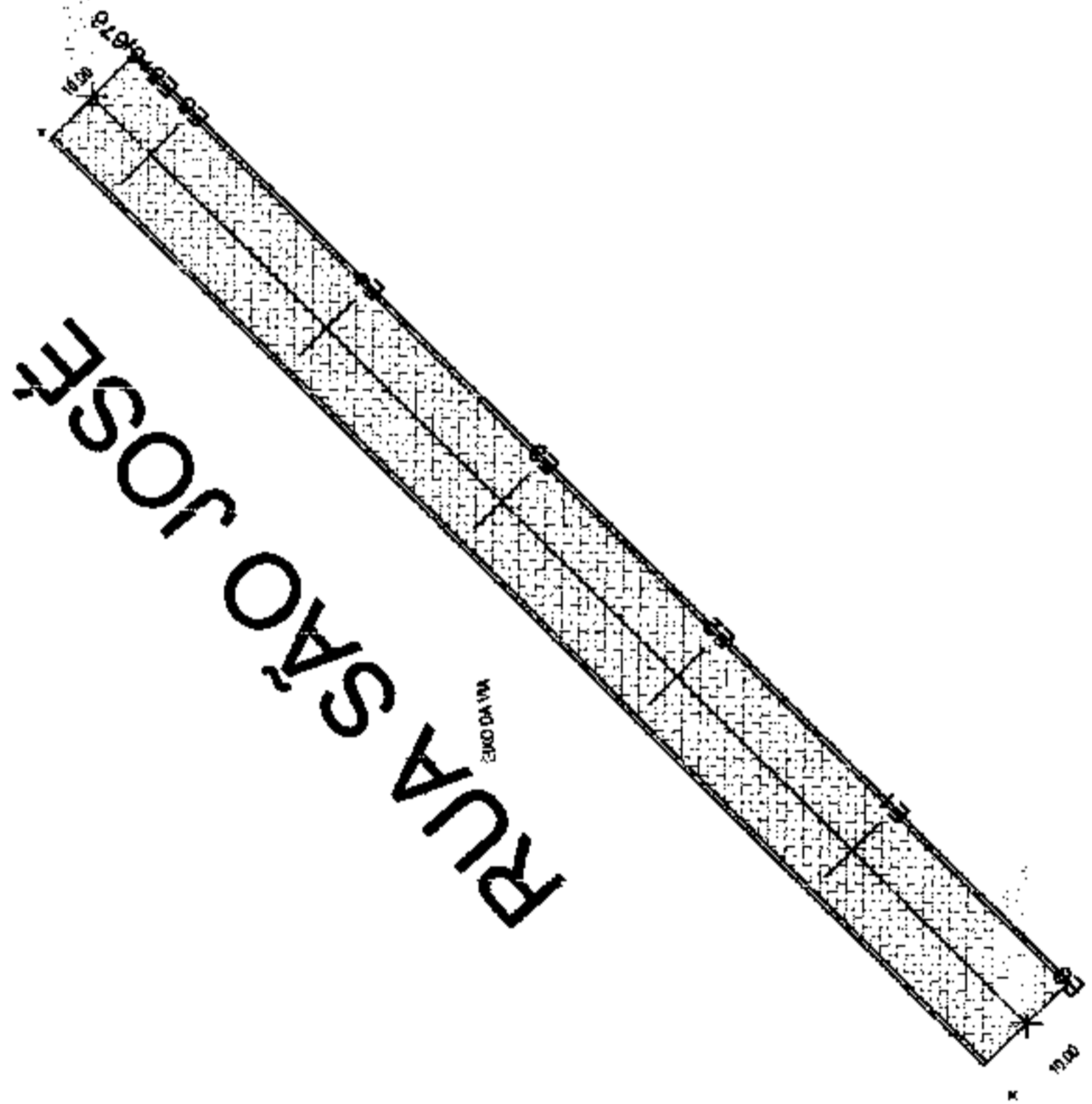
INFRAESTRUTURA
E DESENVOLVIMENTO URBANO

PROJETO DE PAVIMENTAÇÃO
PREFEITURA MUNICIPAL DE ICÓ - CE
LOCAL: RUA SÃO JOSÉ - CENTRO - ICÓ - CEARÁ
PRONOME: Única
INDICAÇÃO: ESCALA: INDICAÇÃO
REVISÃO: DATA:
DESCRIÇÃO: TOPOGRAFIA - ALINHAMENTO DA RUA
PERFIL LONGITUDINAL
PLANTA DE SITUAÇÃO

RUA SÃO JOSÉ	
SERVIÇO	QUANTITATIVO
PAVIMENTAÇÃO	970,70m ²
MEIO FIO	213,34m
SARJETA	7,47m ³

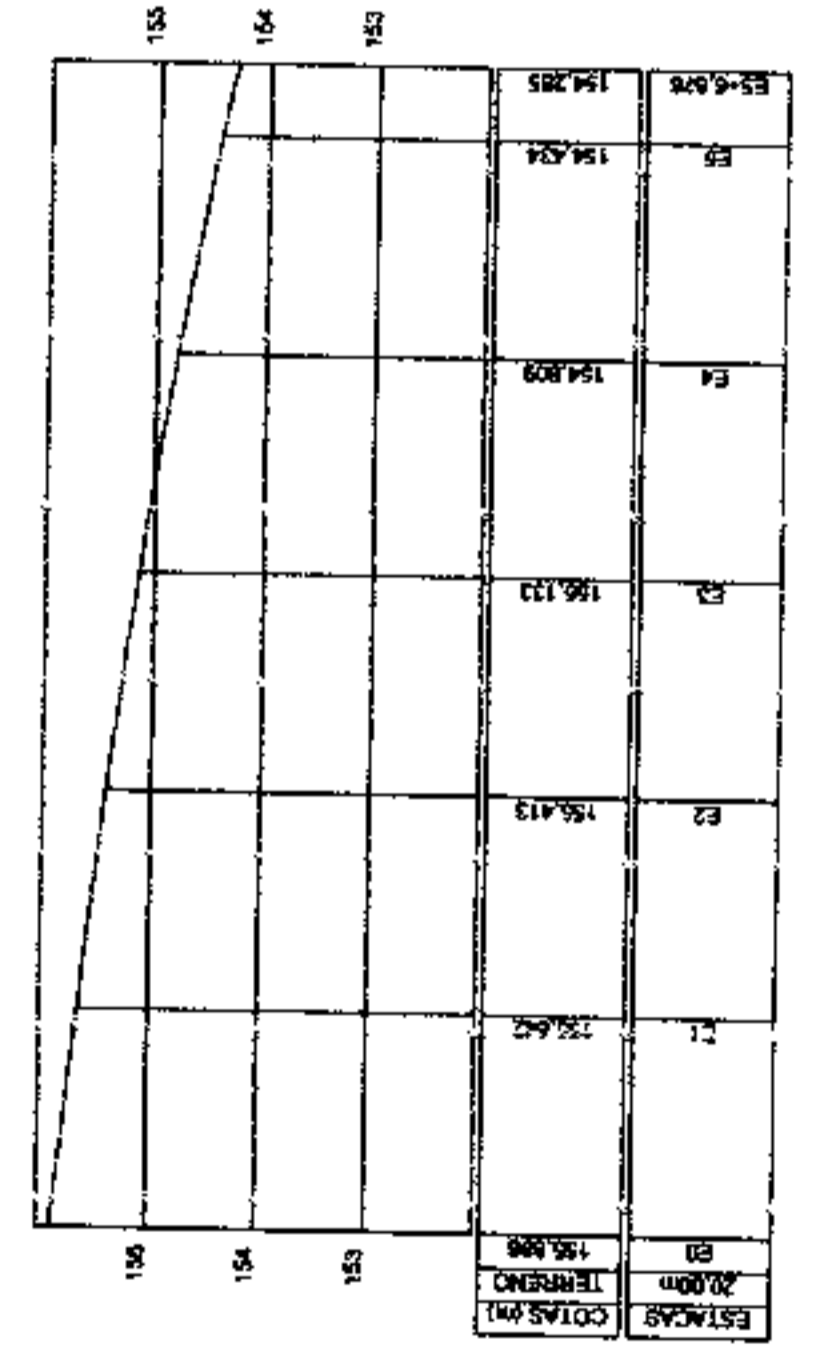


FOTO 01 - Imagem da Rua
SEM ESCALA



TOPOGRAFIA - ALINHAMENTO DA RUA
ESCALA: 1:400

RUA SÃO JOSÉ



PERFIL DA RUA
ESCALA: H:1:500 - V: 1:5000

[Handwritten signature]

PLANTA DE SITUAÇÃO
SEM ESCALA



CORTE TRANSVERSAL DA RUA
Sem Escala



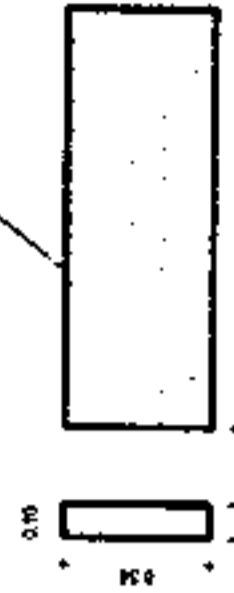
LEGENDA

PAVIMENTAÇÃO A EXECUTAR

MEIO FIO A EXECUTAR

SARJETA

MEIO FIO: 1,00 X 0,34 X 9,10 CM



DETALHE DA GUIA - MEIO FIO
SEM ESC.

PROJEÇÃO

RELAÇÃO



INFRAESTRUTURA
E DESENVOLVIMENTO URBANO

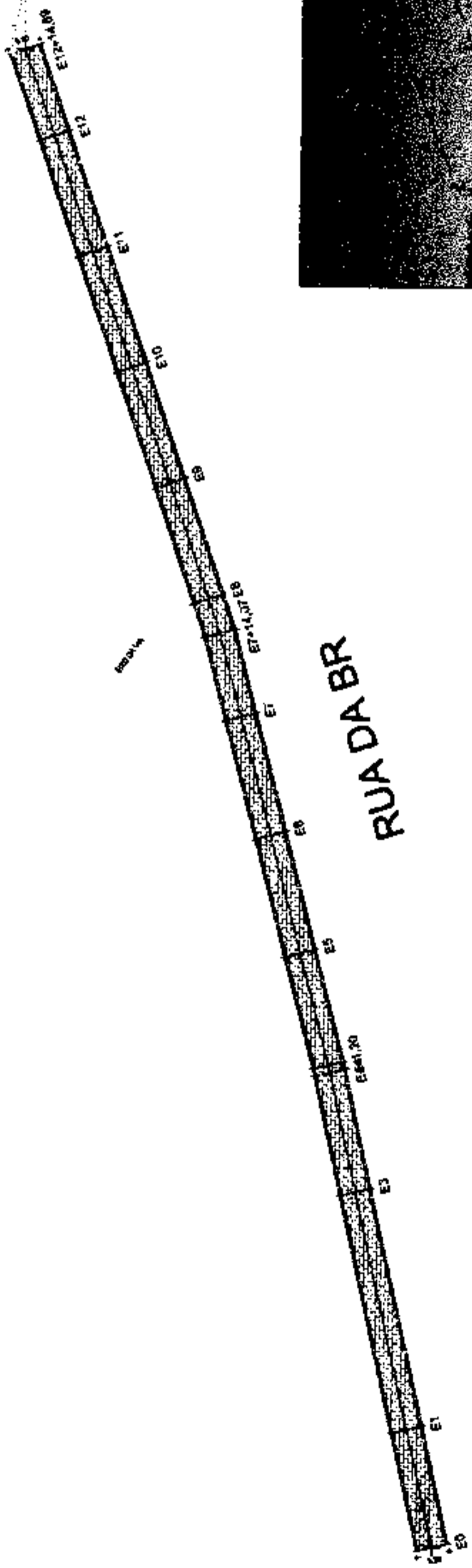


Serviços Técnicos e Arquitetônicos

EMPRESA:	PROJETO DE PAVIMENTAÇÃO
CLIENTE:	PREFEITURA MUNICIPA. DE ICÓ - CE
LOCAL:	RUA DA BR - VILA CHICO LUIZ - ICÓ - CEARÁ
PRIMEIRO:	MEMORIAL
SEGUNDO:	TOPOGRAFIA - ALINHAMENTO DA RUA
TERCEIRO:	PERFIL LONGITUDINAL
QUARTO:	PLANTA DE SITUAÇÃO
ESCALA:	INDICADA
REVISÃO:	DESENHO
DATA:	

Única

RUA DA BR	
SERVIÇO	QUANTITATIVO
PAVIMENTAÇÃO	1.172,49m ²
MEIO FIO	509,78m
SARJETA	17,84m ³



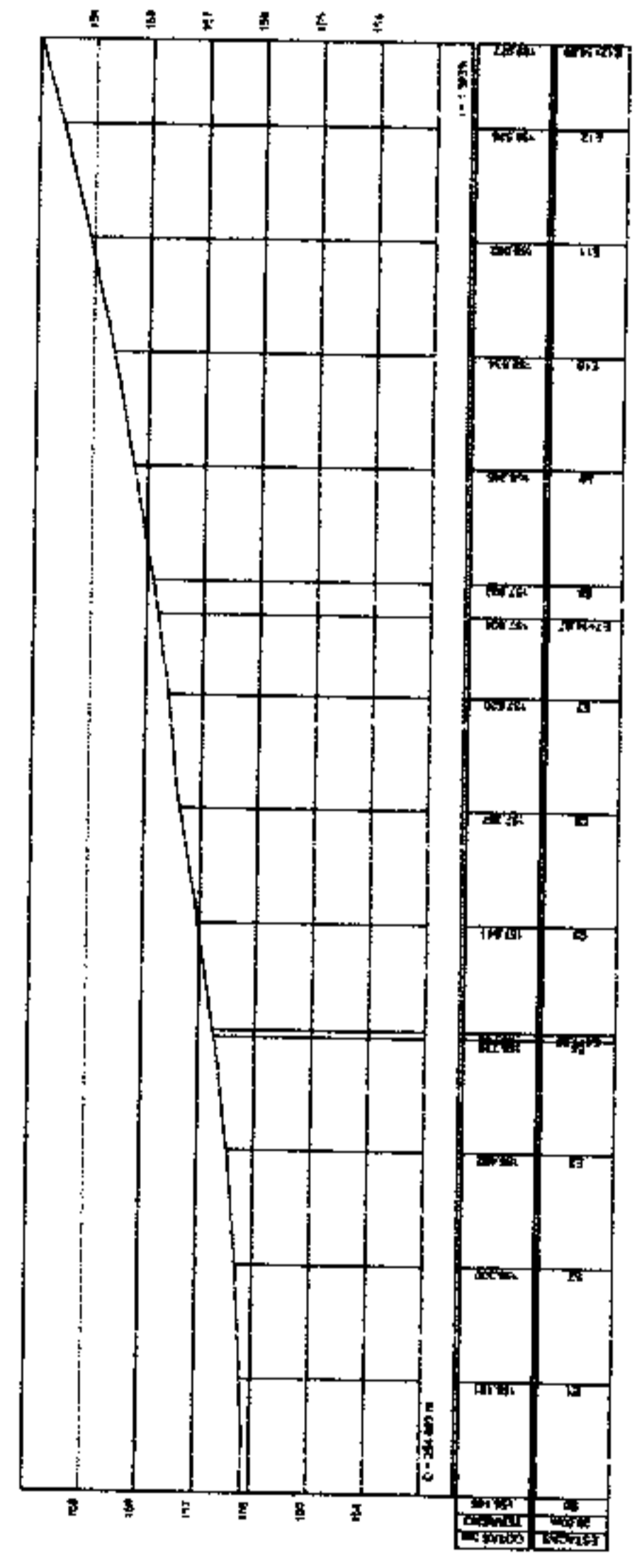
RUA DA BR

TOPOGRAFIA - ALINHAMENTO DA RUA
ESCALA: 1:400



FOTO 01 - Imagem da Rua
SEM ESCALA

RUA DA BR



PERFIL DA RUA
ESCALA: H:1:600 - V:1:5000

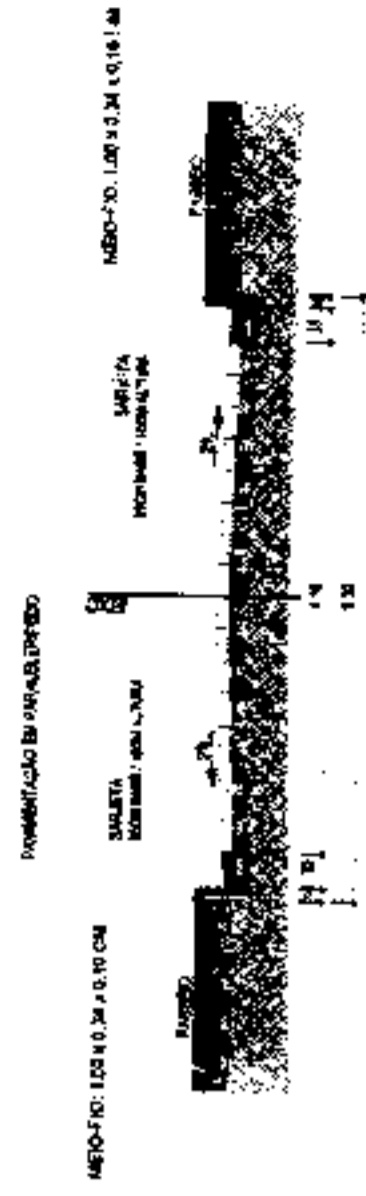


[Handwritten signature]

PLANTA DE SITUAÇÃO
SEM ESCALA



CORTE TRANSVERSAL DA RUA
SEM ESCALA



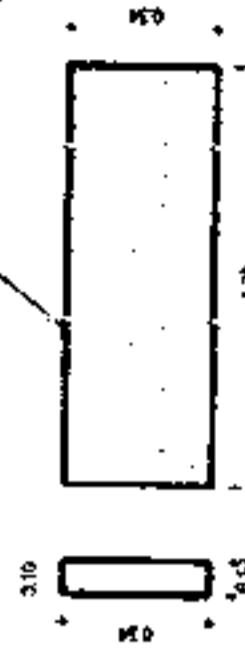
LEGENDA

PAVIMENTAÇÃO A EXECUTAR

MEIO FIO A EXECUTAR

SARJETA

MEIO FIO: 1,00 X 0,34 X 0,16 CM



DETALHE DA GUIA - MEIO FIO
SEM ESC.

ORIENTAÇÃO



INFRAESTRUTURA
E DESENVOLVIMENTO URBANO

PROJETO DE PAVIMENTAÇÃO
PREFEITURA MUNICIPAL DE ICO - CE
RUA SDO 03 - VILA CHICO LUIZ - ICO - CEARÁ
PROJETO DE PAVIMENTAÇÃO
TOPOGRAFIA - ALINHAMENTO DA RUA
PERFIL LONGITUDINAL
PLANTA DE SITUAÇÃO
REVISÃO: _____
INDICADA: _____
DESENHO: _____
DATA: _____

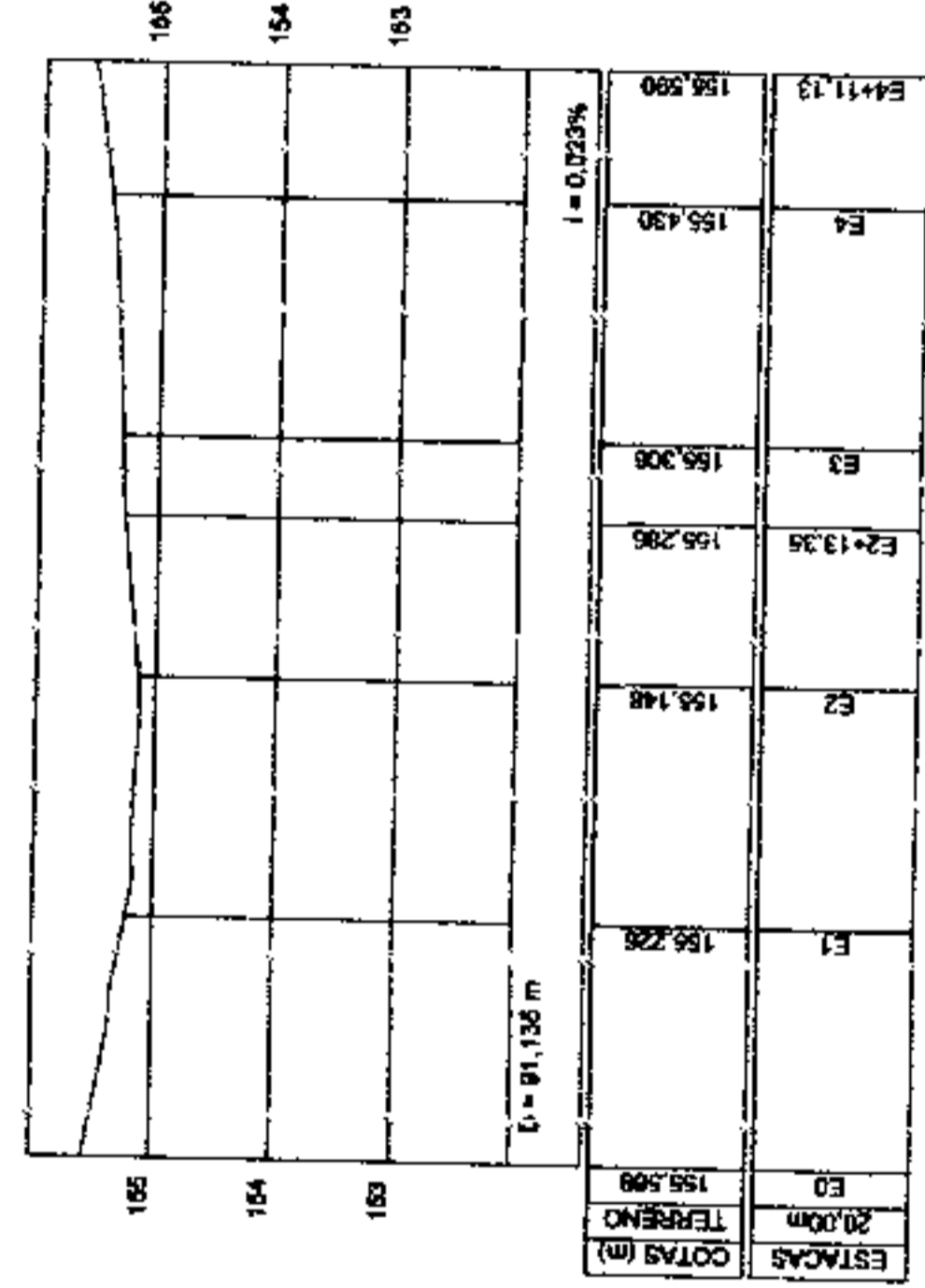
Única



FOTO 01 - Imagem da Rua
SEM ESCALA



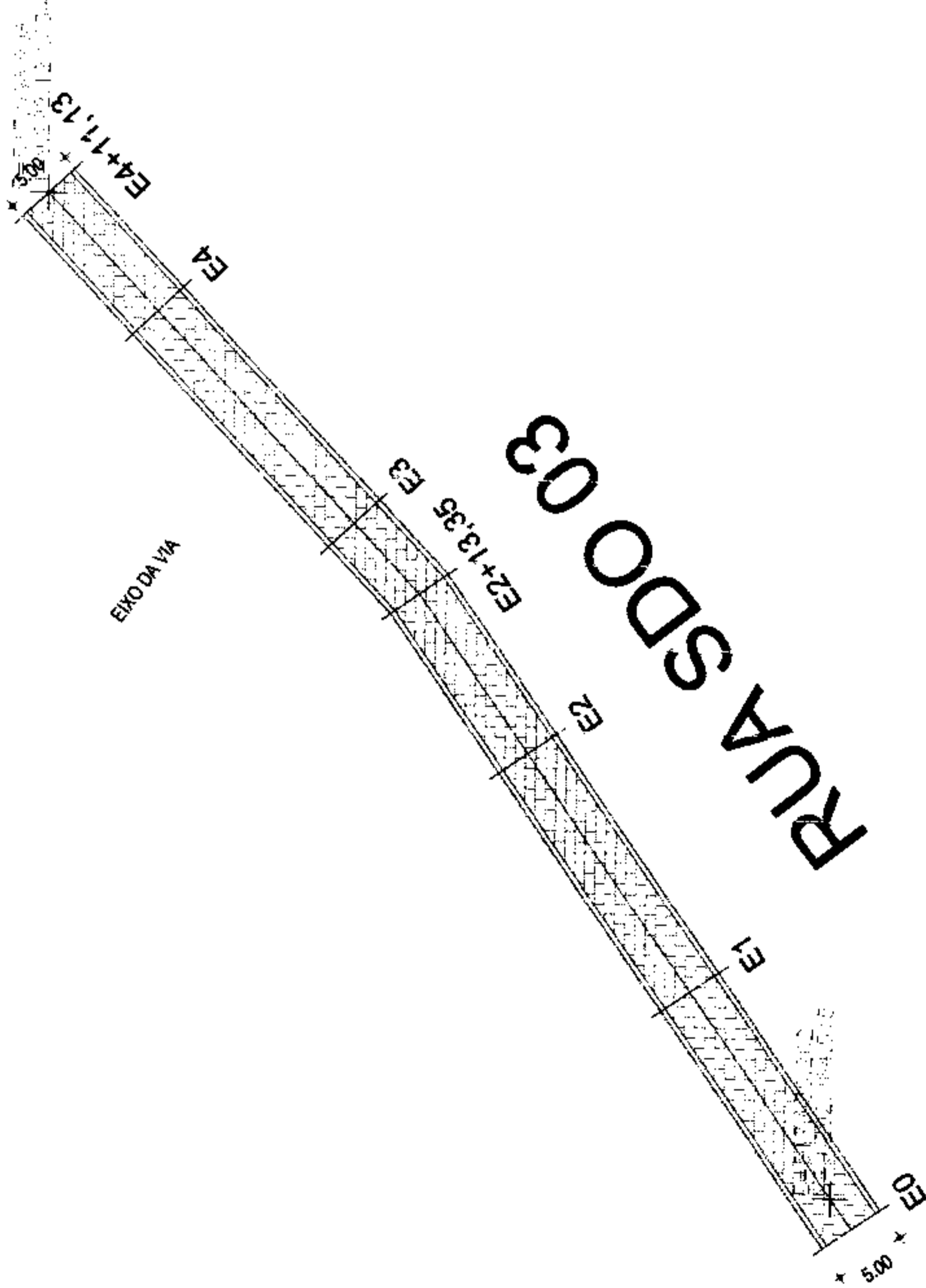
RUA SDO 03



PERFIL DA RUA
ESCALA: H:1/300 - V: 1/500X

TOPOGRAFIA - ALINHAMENTO DA RUA
ESCALA: 1/400

RUA SDO 03



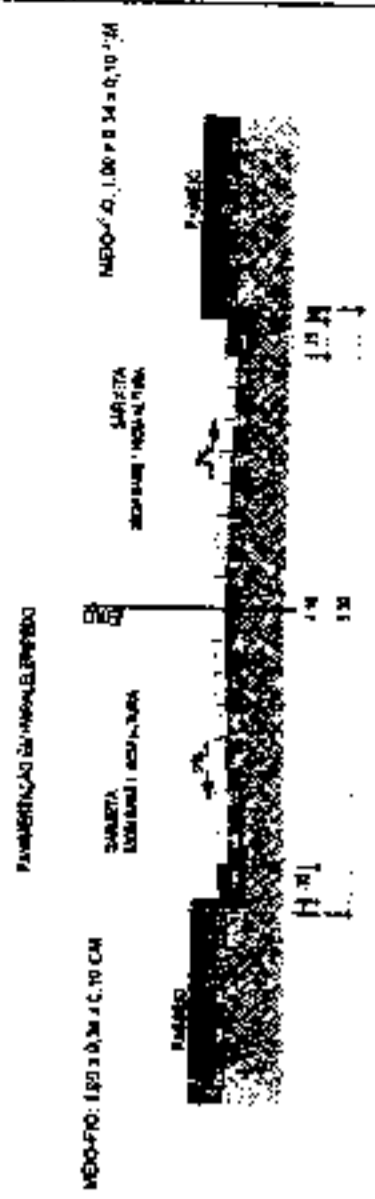
[Handwritten signature]

PLANTA DE SITUAÇÃO
8/81 ESCALA



CORTE TRANSVERSAL DA RUA

8/81 ESCALA



LEGENDA

PAVIMENTAÇÃO A EXECUTAR

MEIO FIO A EXECUTAR

SARJETA

MEIO FIO: 1,00 X 0,24 X 0,10 CM



DETALHE DA GUIA - MEIO FIO

SEM ESC.

APROVAÇÕES



INFRAESTRUTURA
E DESENVOLVIMENTO URBANO

PROJETO DE PAVIMENTAÇÃO

PREFEITURA MUNICIPAL DE ICO - CE

RUA SDO 01 - VILA CHICO LUIZ - ICO - CEARA

TOPOGRAFIA - ALINHAMENTO DA RUA

PLANTA DE SITUAÇÃO

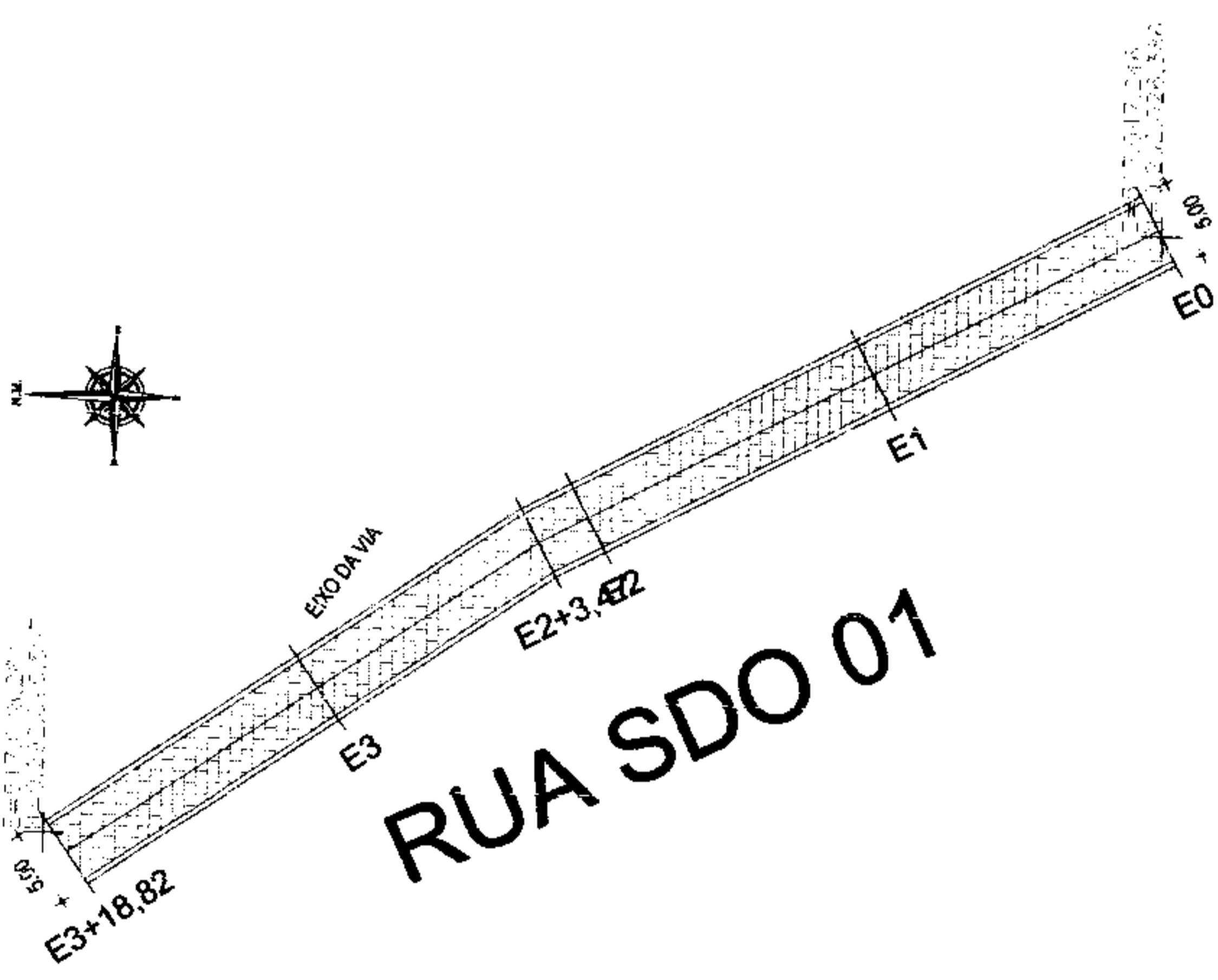
Única

DATA



FOTO 01 - Imagem da Rua

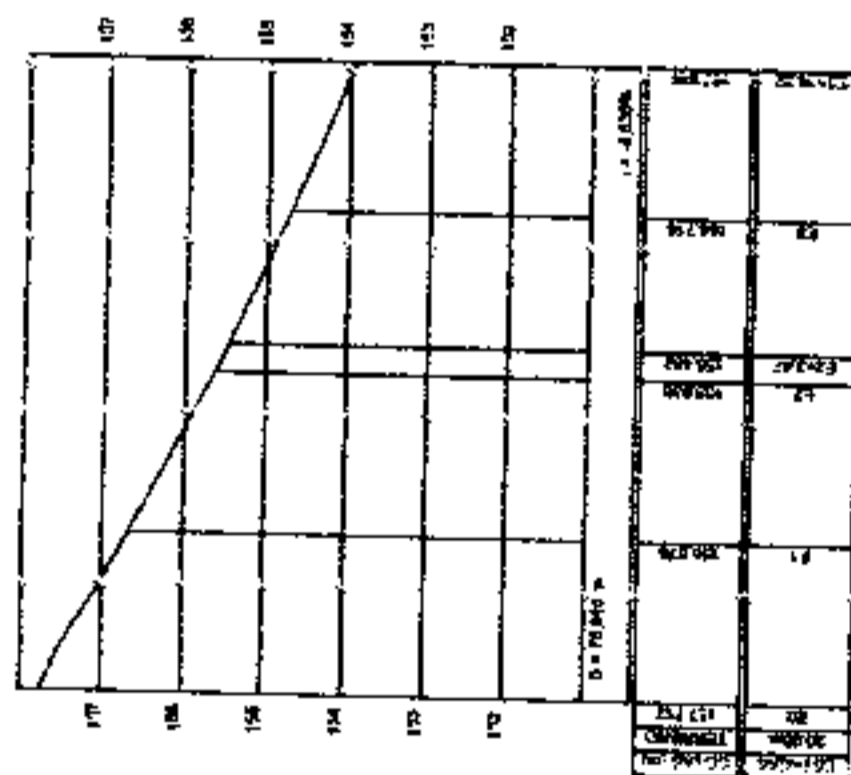
8/81 ESCALA



TOPOGRAFIA - ALINHAMENTO DA RUA

ESCALA: 1:500

RUA SDO 01




PERFIL DA RUA

ESCALA: 1:1000 - V: 1:5000

PUNTA DE SITUAÇÃO
Escala



CORTE TRANSVERSAL DA RUA
Sem Escala




LEGENDA

PAVIMENTAÇÃO A EXECUTAR

MEIO FIO A EXECUTAR

SARJETA

MEIO FIO: 1,00 X 0,34 X 6,10 CM



DETALHE DA GUIA - MEIO FIO
SE 4 ESC.

APROVAÇÃO:



INFRAESTRUTURA
DE INVESTIMENTO URBANO

ALUNTO	PROJETO DE PAVIMENTAÇÃO
PROPOSTOR	PREFEITURA MUNICIPAL DE ICO - CE
LUGAR	RUA SDO 02 - VILA CHICO LUIZ - ICO - CEARÁ
PROJETAÇÃO	TOPOGRAFIA - ALINHAMENTO DA RUA PERFIL LONGITUDINAL PLANTA DE SITUAÇÃO
ESCALA INDICADA	REVISÃO
DESIGNADO	DATA

Única



EIXO DA VIA

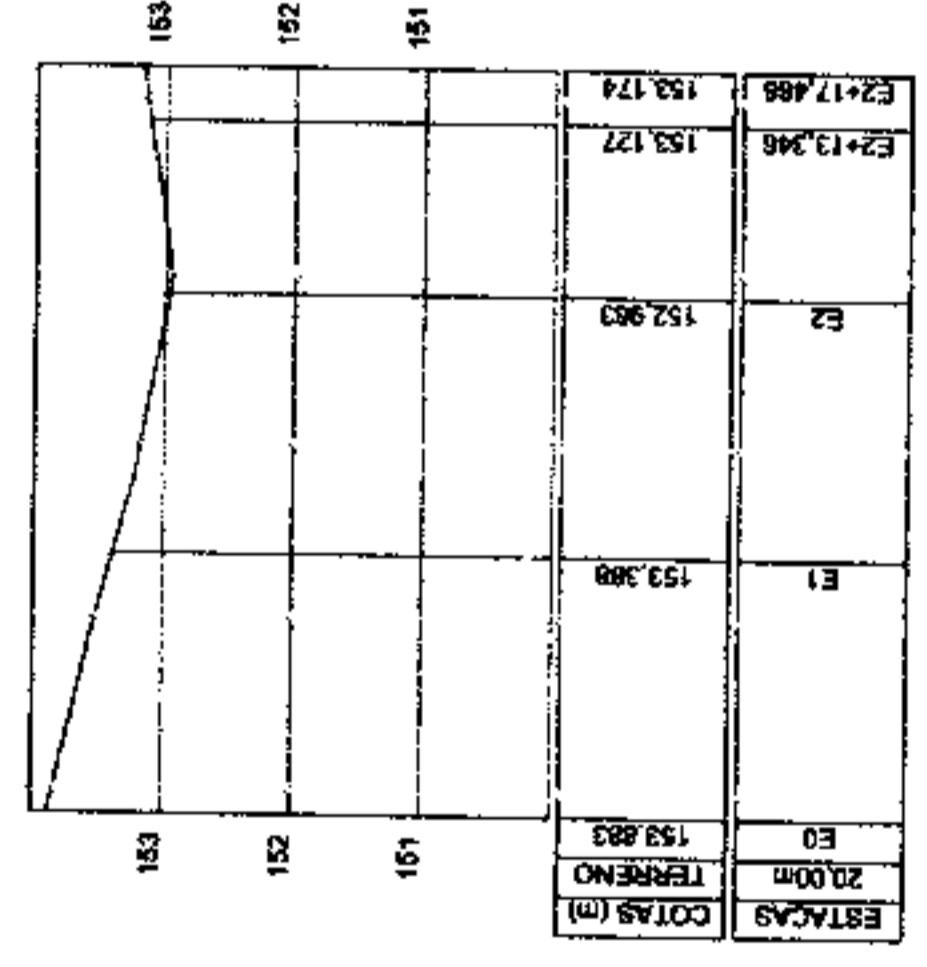
E2+7.054,773
E2+9.292,129,216
E2+13.346,486
E2+17.488



FOTO 01 - Imagem da Rua
6/FX ESCALA

RUA SDO 02

TOPOGRAFIA - ALINHAMENTO DA RUA
ESCALA 1/400

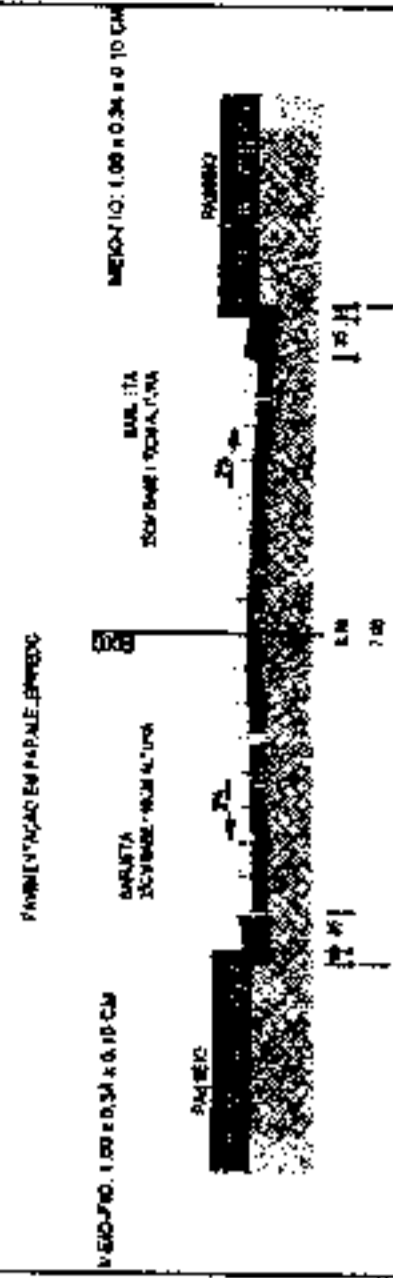


PERFIL DA RUA
ESCALA: H:1/50 - V:1/500

PLANTA DE SITUAÇÃO
SEM ESCALA



CORTE TRANSVERSAL DA RUA
Sem Escala

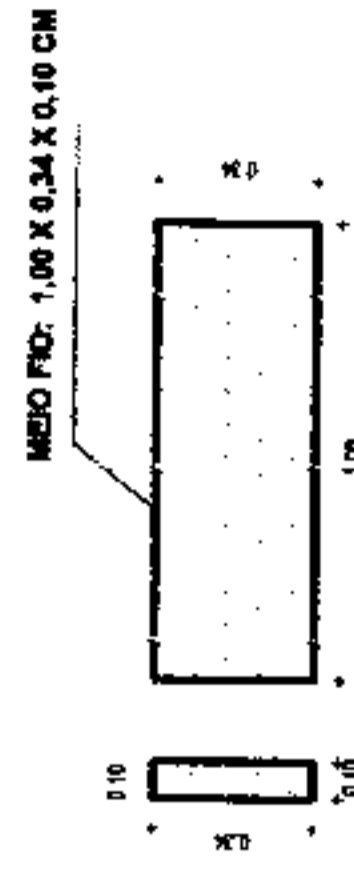


LEGENDA

PAVIMENTAÇÃO A EXECUTAR

MEIO FIO A EXECUTAR

SARJETA



DETALHE DA GUIA - MEIO FIO
SEM ESC.

INDICAÇÃO



INFRAESTRUTURA
E DESENVOLVIMENTO URBANO

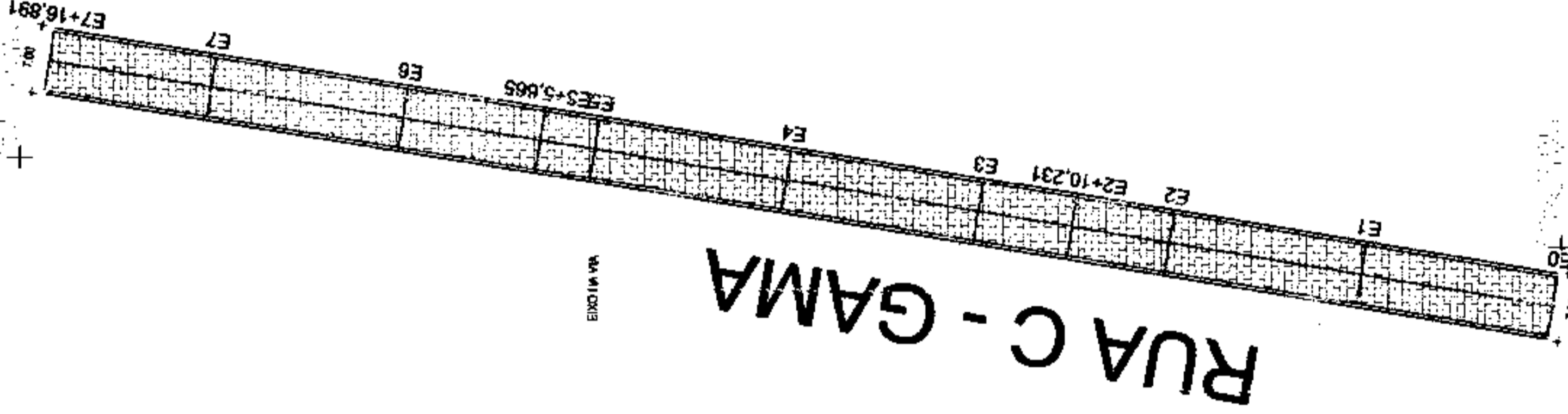
PROJETO DE PAVIMENTAÇÃO	PREFETURA MUNICIPAL DE ICO - CE
LOCAL	RUA C - CONJUNTO GAMA, ICO-CE
PRONOME	URBANO
TOPOGRAFIA - ALINHAMENTO DA RUA	PERFIL LONGITUDINAL
PLANTA DE SITUAÇÃO	SEÇÃO
INDICADA	DESENHO
DATA	

Única

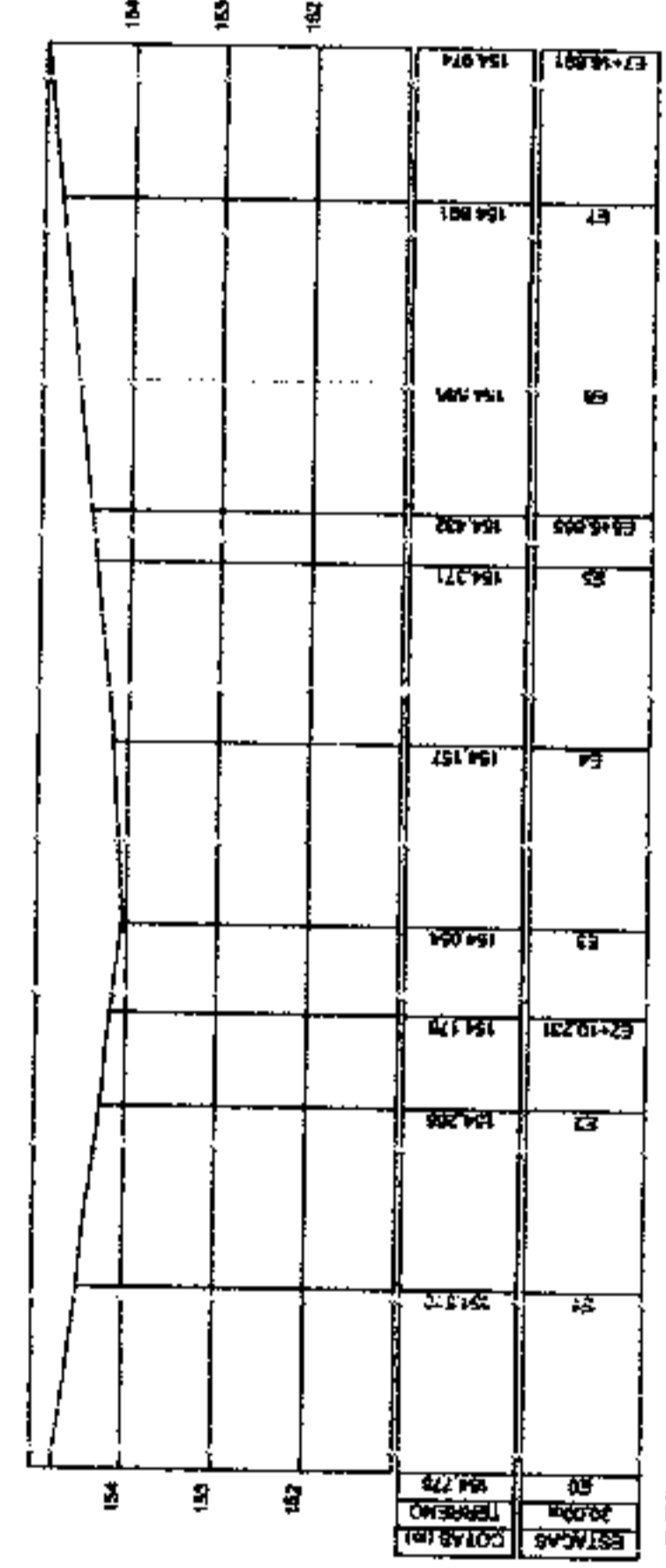
RUA C	
SERVIÇO	QUANTITATIVO
PAVIMENTAÇÃO	957,04m ²
MEIO FIO	313,78m
SARJETA	10,98m ³



FOTO 01 - Imagem da Rua
SEM ESCALA



TOPOGRAFIA - ALINHAMENTO DA RUA
ESCALA: 1/400



PERFIL DA RUA
ESCALA: H:1/600 - V: 1/5000

[Handwritten signature]

PLANTA DE SITUAÇÃO
EM ESCALA



CORTE TRANSVERSAL DA RUA SEM ESCALA




LEGENDA

PAVIMENTAÇÃO A EXECUTAR

MEIO FIO A EXECUTAR

SARJETA

MEIO FIO: 1,00 X 0,34 X 0,10 CM



DETALHE DA GUIA - MEIO FIO
SEM ESC.

APROVAÇÃO

ELABORAÇÃO



INFRAESTRUTURA
E DESENVOLVIMENTO URBANO



PROJETO DE PAVIMENTAÇÃO
PREFEITURA MUNICIPAL DE ICÓ - CE
RUA DA QUADRA - SÃO VICENTE - ICÓ - CEARÁ

Única

ESCALA INDICADA SÍMBOLO REFERÊNCIA DATA

RUA DA QUADRA

SERVIÇO	QUANTITATIVO
PAVIMENTAÇÃO	1.195,36m ²
MEIO FIO	583,10m
SARJETA	20,41m ³




RUA DA QUADRA



TOPOGRAFIA - ALINHAMENTO DA RUA
ESCALA: 1/400

FOTO 01 - Imagem de Rua
SEM ESCALA

RUA DA QUADRA



PERFIL DA RUA
ESCALA: 1/1500 - V: 1500x

RUA ESTRADA VELHA	
SERVIÇO	QUANTITATIVO
PAVIMENTAÇÃO	5.506,53m ²
MEIO FIO	1.805,42m
SARJETA	63,19m ³


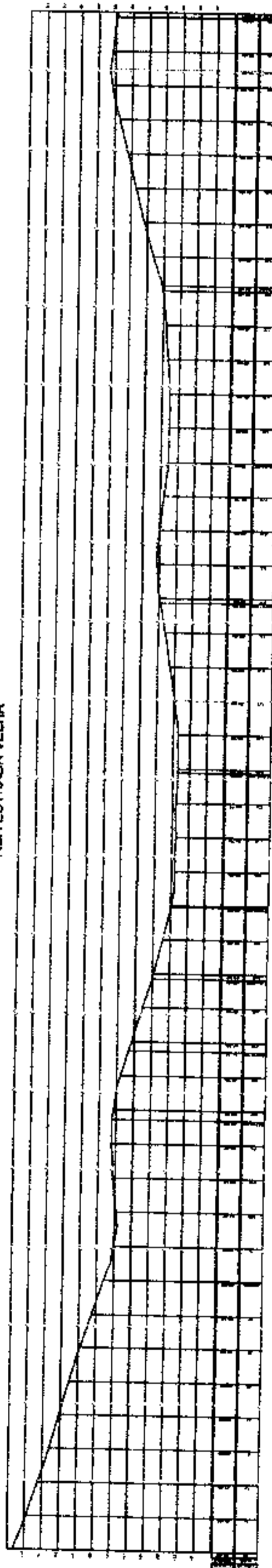


FOTO 01 - Imagem da Rua
 81 M ESCALA

TOPOGRAFIA - ALINHAMENTO DA RUA
 ESCALA: 1:500

RUA ESTRADA VELHA



PERFIL DA RUA
 ESCALA: H:1/500 - V: 1/5000

PLANTA DE SITUAÇÃO
 81 M ESCALA



CORTE TRANSVERSAL DA RUA
 São Vicente



LEGENDA

PAVIMENTAÇÃO A EXECUTAR

MEIO FIO A EXECUTAR

SARJETA

MEIO FIO: 1,00 X 0,10 X 0,10 CM



DETALHE DA GUIA - MEIO FIO
 SEM ESC.



INFRAESTRUTURA
 DE ENVOLVIMENTO URBANO

Seta
 Engenharia e Arquitetura



PROJETO DE PAVIMENTAÇÃO
 PREFEITURA MUNICIPAL DE ICÓ - CE

RUA ESTRADA VELHA - SÃO VICENTE - ICÓ - CSARÁ

TOPOGRAFIA - ALINHAMENTO DA RUA
 PERFIL LONGITUDINAL
 PLANTA DE SITUAÇÃO

Única

DATA

DESENHO

REVISÃO

PROJETO

PROPOSTA

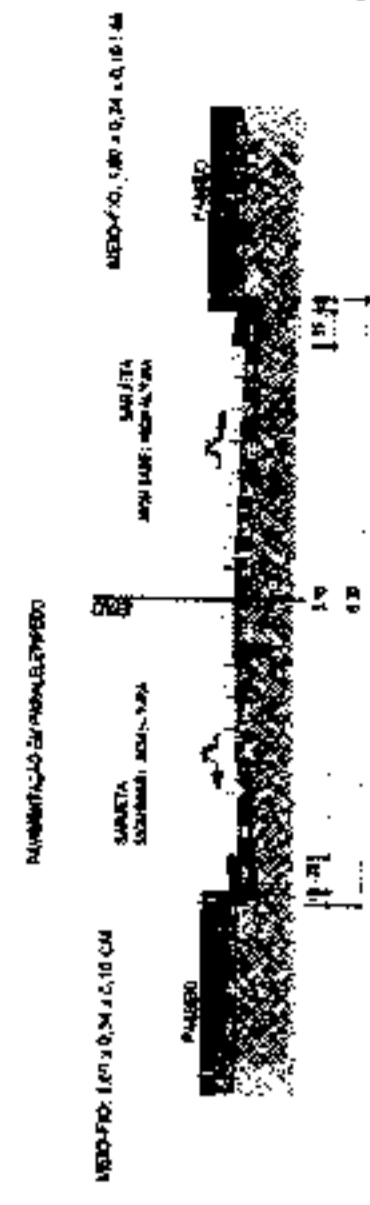
DATA

e

PLANTA DE SITUAÇÃO
SEM ESCALA



CORTE TRANSVERSAL DA RUA
SEM ESCALA



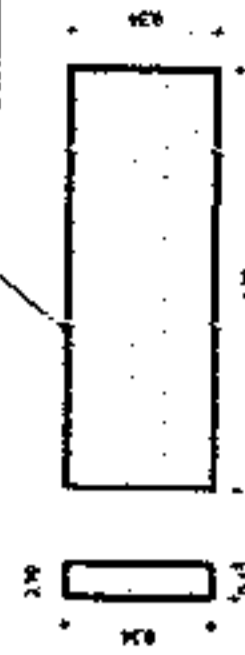
LEGENDA

PAVIMENTAÇÃO A EXECUTAR

MEIO FIO A EXECUTAR

SARJETA

MEIO FIO: 1,00 X 0,34 X 0,10 CM



DETALHE DA GUIA - MEIO FIO
SEM ESC.

APROVAÇÃO

ELABORAÇÃO



seta
Serviços Técnicos e Arquitetônicos

PROJETO DE PAVIMENTAÇÃO

PREFEITURA MUNICIPAL DE ICÓ - CE

LUGAR: TRAVESSA SDO 2 - CONJUNTO GAMA - ICÓ - CEARÁ.

PROJETAÇÃO: TOPOGRAFIA - ALINHAMENTO DA RUA

PERFIL LONGITUDINAL

PLANTA DE SITUAÇÃO

Única

ESCALA: INDICAÇÃO


REVISÃO

DESENHO

DATA

TRAVESSA SDO 02

TIPO DE PAVIMENTO	QUANTITATIVO
PAVIMENTAÇÃO	1.052,84m ²
MEIO FIO	412,88m
SARJETA	14,45m ²



TRAVESSA SDO -2

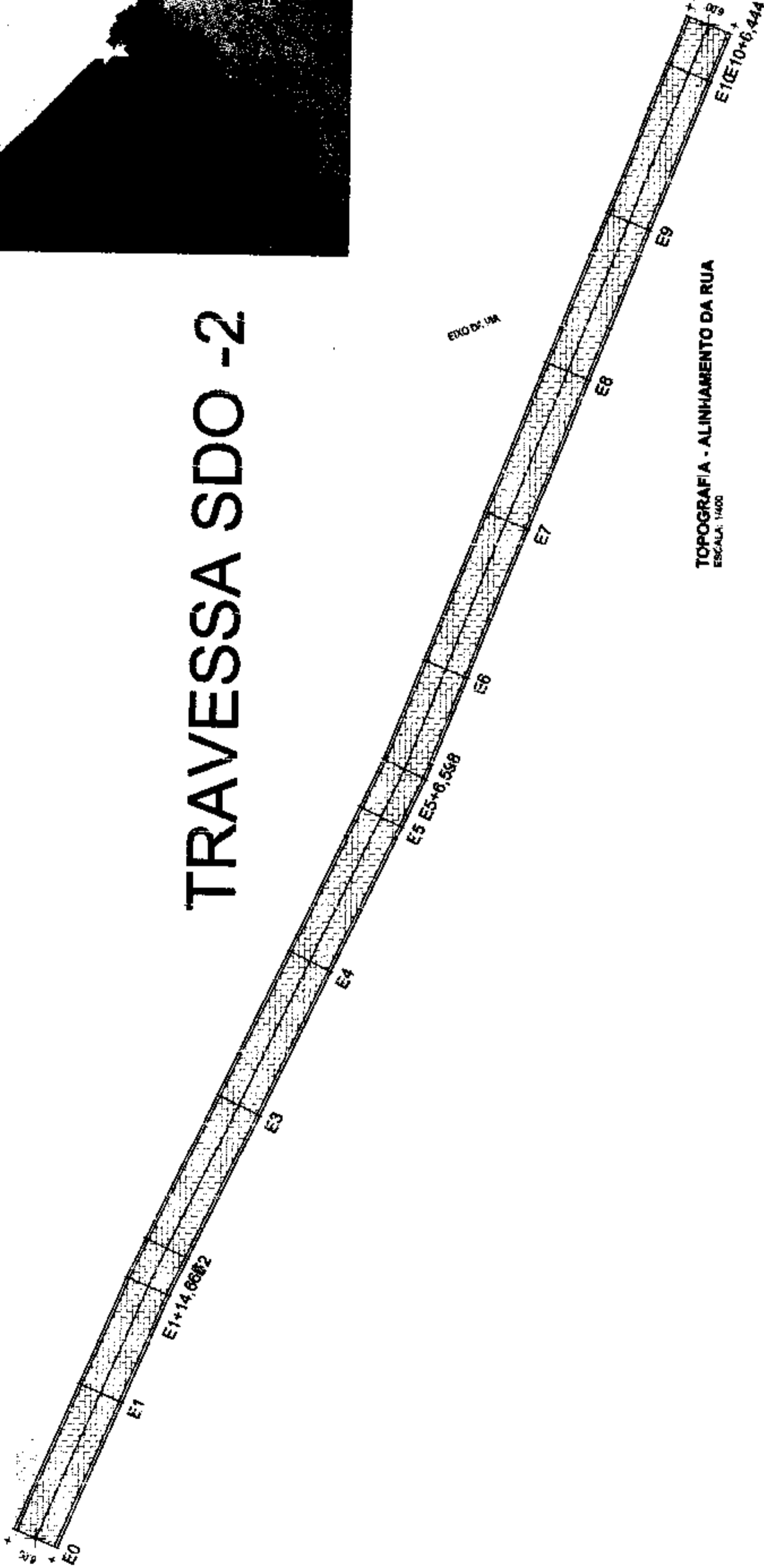
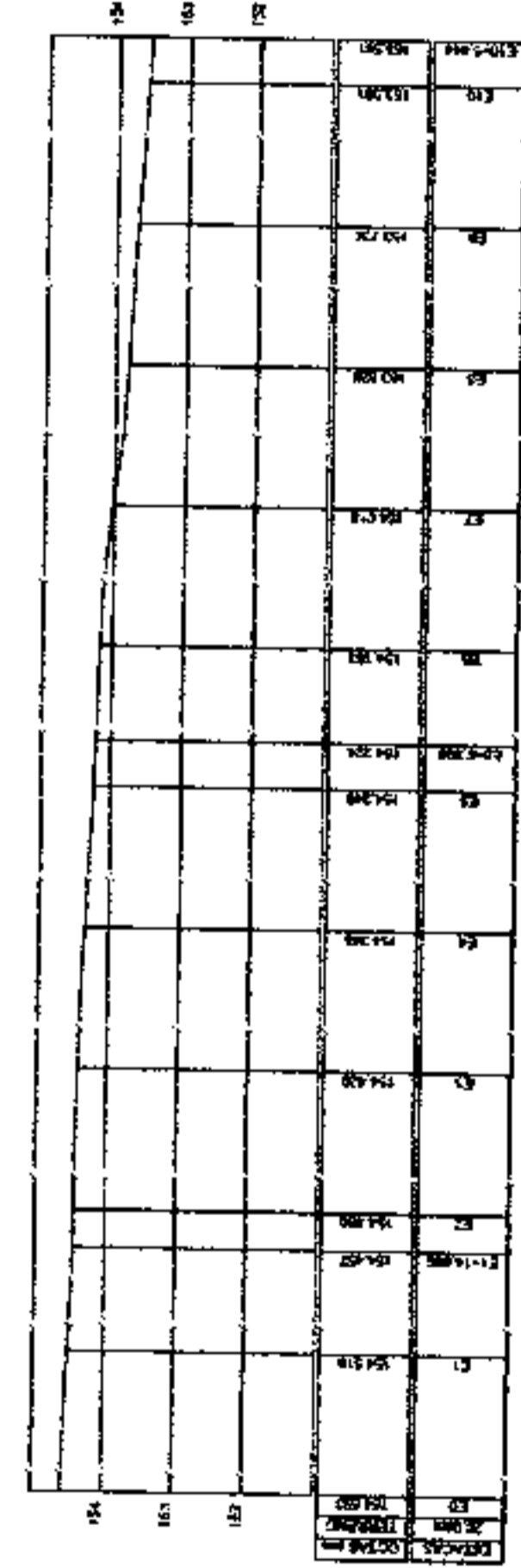


FOTO 01 - Imagem de Rua
SEM ESCALA

TOPOGRAFIA - ALINHAMENTO DA RUA
ESCALA: 1:1000

TRAVESSA SDO -2



PERFIL DA RUA
ESCALA: 1:1000 - V. 1000x




[Handwritten signature]

PLANTA DE SITUAÇÃO
SEM ESCALA



CORTE TRANSVERSAL DA RUA
SEM ESCALA



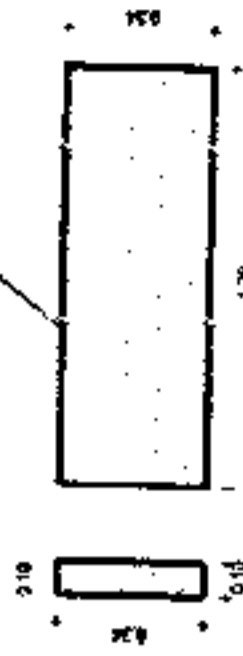
LEGENDA

PAVIMENTAÇÃO A EXECUTAR

MEIO FIO A EXECUTAR

SARJETA

MEIO FIO: 1,00 X 0,34 X 0,10 CM



DETALHE DA GUIA - MEIO FIO
SEM ESC.

ARQUITETOS

ENGENHEIRO



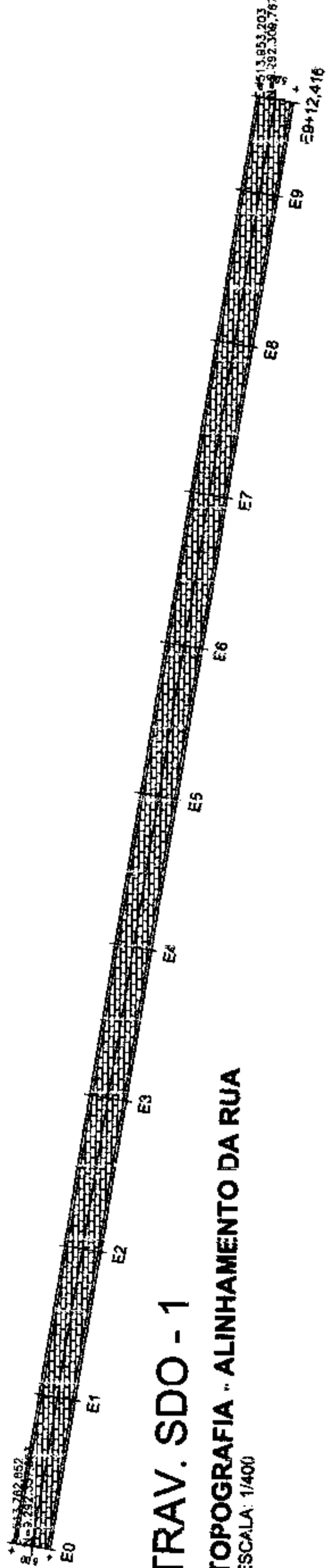
INFRAESTRUTURA
E DE DESENVOLVIMENTO URBANO

PROJETO DE PAVIMENTAÇÃO
PREFEITURA MUNICIPAL DE ICÓ - CE
TRAVESSA SDO 01 - CONJUNTO GAMA-ICÓ - CEARÁ
PROPOSTA: TORÇORRUTA - ALINHAMENTO DA RUA
PROFIL LONGITUDINAL
PLANTA DE SITUAÇÃO
ESCALA: INDICADA
REVISÃO: _____
DESENHO: _____
DATA: _____

Única

TRAVESSA SDO 01	
SERVIÇO	QUANTITATIVO
PAVIMENTAÇÃO	788,88m ²
MEIO FIO	384,82m
SARJETA	13,47m ³

EIXO DA VIA




TRAV. SDO - 1
TOPOGRAFIA - ALINHAMENTO DA RUA
ESCALA: 1/400



FOTO 01 - Imagem da Rua
SEM ESCALA

TRAV. SDO - 1



PERFIL DA RUA
ESCALA: H:1:500 - V:1:5000



PLANTA DE SITUAÇÃO
SEM ESCALA



CORTE TRANSVERSAL DA RUA
Sem Escala



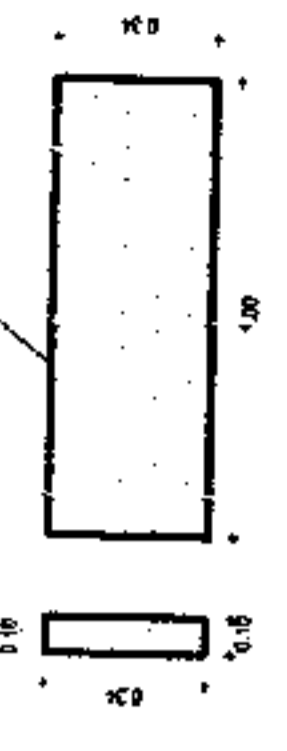
LEGENDA

PAVIMENTAÇÃO A EXECUTAR

MEIO FIO A EXECUTAR

SARJETA

MEIO FIO: 1,00 X 0,34 X 0,10 CM



DETALHE DA GUIA - MEIO FIO
SEM ESC.

ANUNCIANTE: Seta



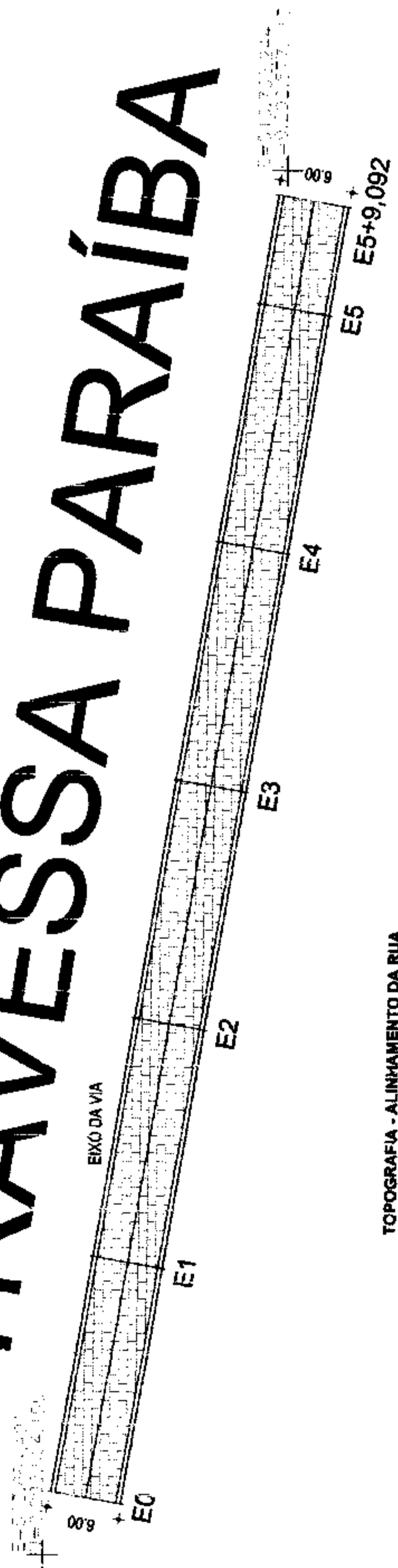
INFRAESTRUTURA
E SANEAMENTO URBANO

PROJETO DE PAVIMENTAÇÃO
PREFEITURA MUNICIPAL DE ICÓ - CE
TRAVESSA PARAÍBA - CONJUNTO GAMA ICÓ-CE
TOPOGRAFIA - ALINHAMENTO DA RUA
PERFIL LONGITUDINAL
PLANTA DE SITUAÇÃO
ESCALA: INDICADA
REVISÃO: DESENHO
DATA

Única

TRAVESSA PARAÍBA	
SERVIÇO	QUANTITATIVO
PAVIMENTAÇÃO	556,36m ²
MEIO FIO	218,18m
SARJETA	7,64m ³

TRAVESSA PARAÍBA



TOPOGRAFIA - ALINHAMENTO DA RUA
ESCALA: 1:100



FOTO 01 - Imagem da Rua
SEM ESCALA

ESTACAS	COTAS em
20,00m	154,000
TERMINO	154,000
E0	154,000
E1	154,000
E2	154,000
E3	154,000
E4	154,975
E5	154,970
E6+0,92	154,967

PERFIL DA RUA
ESCALA: H:1:50 - V: 1:5000



[Handwritten signature]

PLANTA DE SITUAÇÃO
em escala



CORTE TRANSVERSAL DA RUA
em escala



LEGENDA

PAVIMENTAÇÃO A EXECUTAR

MEIO FIO A EXECUTAR

SARJETA

MEIO FIO: 1,00 X 0,24 X 0,10 CM



DETALHE DA GUIA - MEIO FIO
em escala

APROVAÇÃO



**INFRAESTRUTURA
DE INTERVENÇÃO URBANA**

PROJETO DE PAVIMENTAÇÃO	REVISÃO	DATA
PREFEITURA MUNICIPAL DE ICO - CE		
TRAVESSA B - CONJUNTO GAMA - ICO - CEARÁ		
TOPOGRAFIA - ALINHAMENTO DA RUA		
PERFIL LONGITUDINAL		
PLANTA DE SITUAÇÃO		
ELABORAÇÃO	REVISÃO	REVISÃO
INDICAÇÃO		

Única

TRAVESSA B	
SERVIÇO	QUANTITATIVO
PAVIMENTAÇÃO	1.521,08m ²
MEIO FIO	596,50m
SARJETA	20,88m ³

TRAVESSA B

TOPOGRAFIA - ALINHAMENTO DA RUA
ESCALA: 1:400


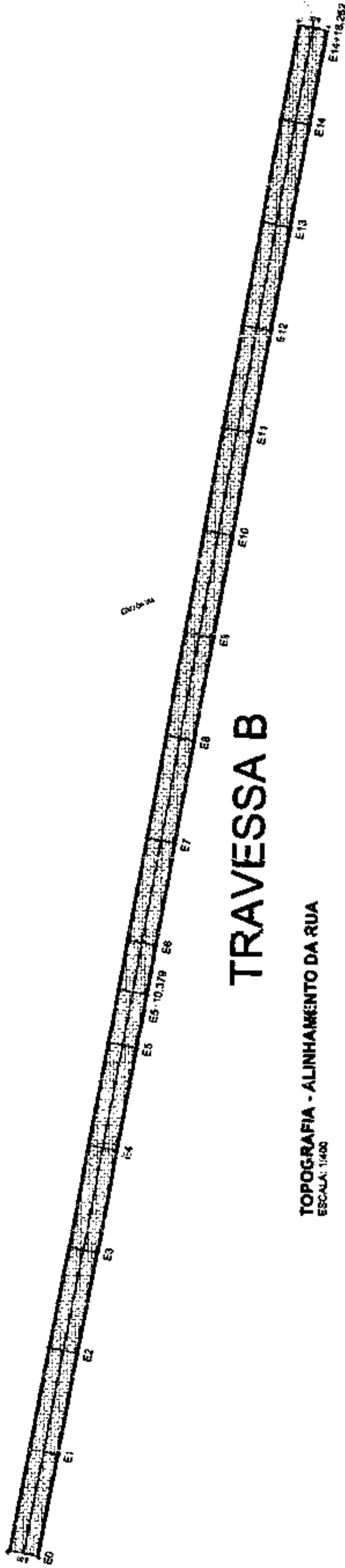
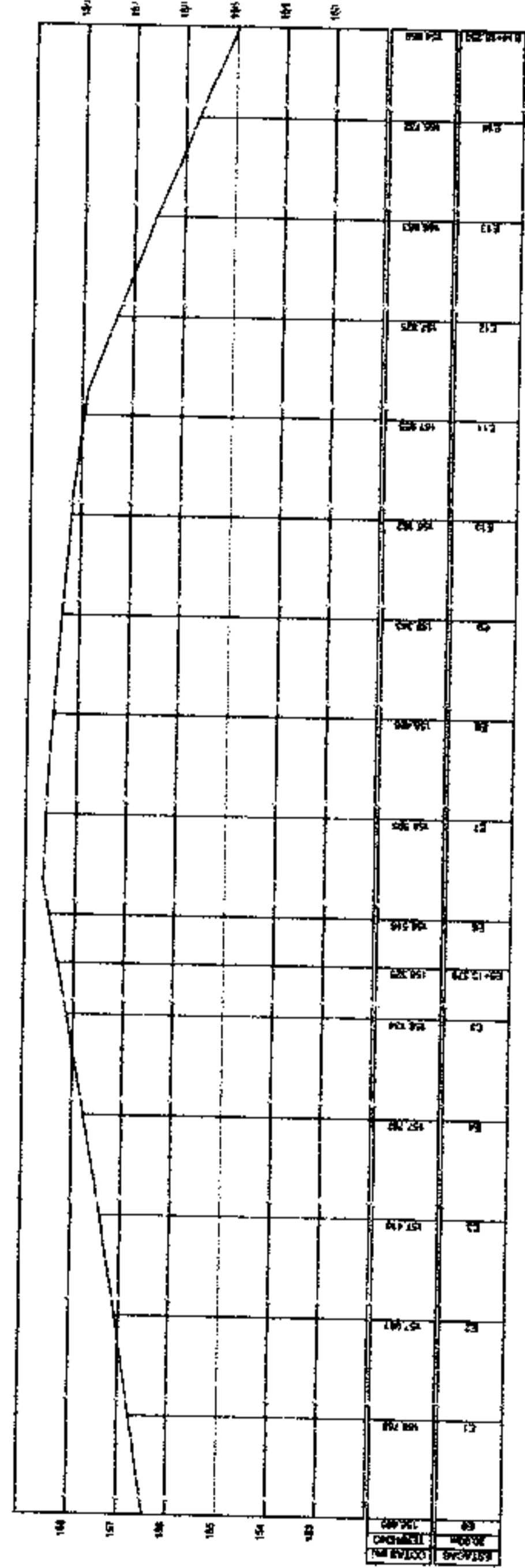


FOTO 01 - Imagem de Rua
em escala

TRAVESSA B



PERFIL DA RUA
ESCALA: H:1/500 - V:1/500



[Handwritten signature]

PLANTA DE SITUAÇÃO
80% ESCALA



CORTE TRANSVERSAL DA RUA
Semi Escala



LEGENDA

- PAVIMENTAÇÃO A EXECUTAR
- MEIO FIO A EXECUTAR
- SARJETA

MEIO FIO: 1,00 X 0,34 X 0,10 CM



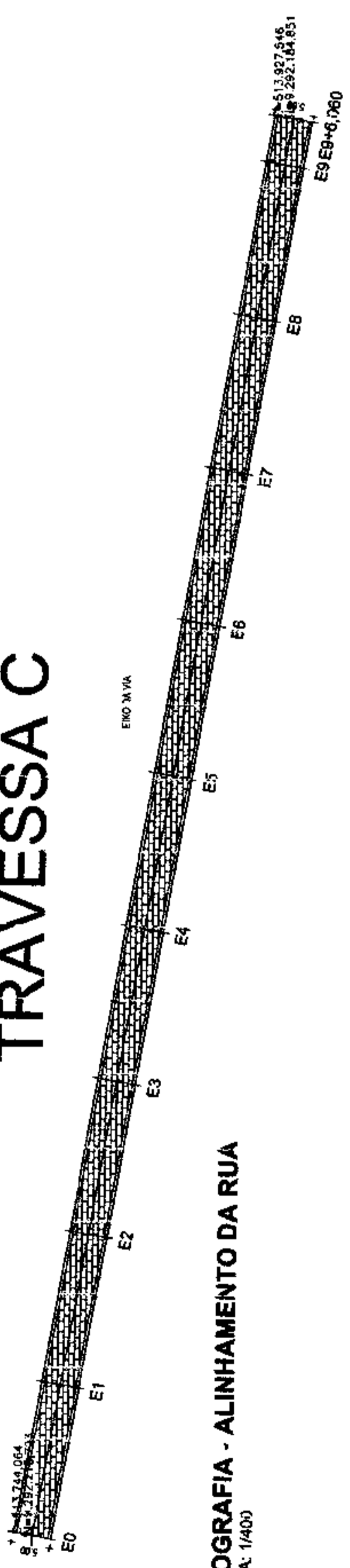
DETALHE DA GUIA - MEIO FIO
SEM ESC.



PROJETO DE PAVIMENTAÇÃO	
PREFEITURA MUNICIPAL DE ICÓ - CE	
TRAVESSA C - CONJUNTO GAMA - ICÓ - CEARÁ	
PROJETO	DESENHO
DATA	DATA
TOPOGRAFIA - ALINHAMENTO DA RUA	
PERFIL LONGITUDINAL	
PLANTA DE SITUAÇÃO	
ESCALA INDICADA	ESCALA
INDICADA	INDICADA
Única	Única

RAVESSA C	
SERVIÇO	QUANTITATIVO
PAVIMENTAÇÃO	762,85m ²
MEIO FIO	372,12m
SARJETA	13,02m ³

TRAVESSA C

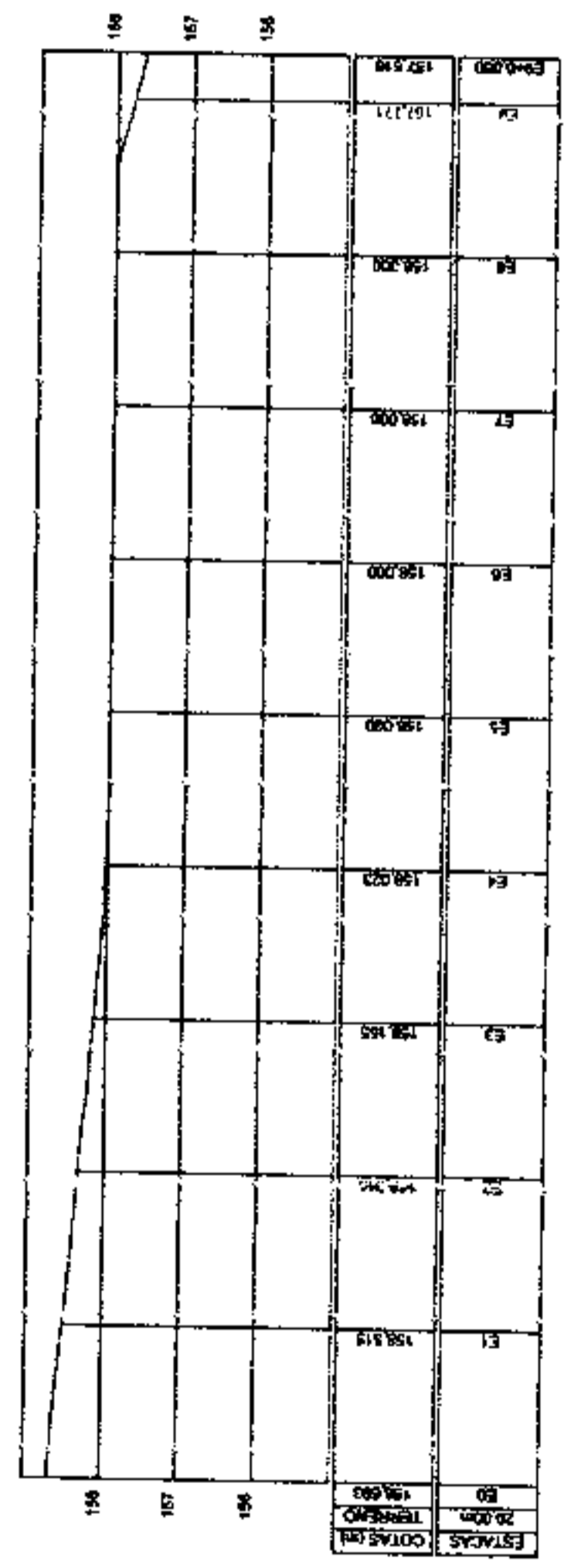


TOPOGRAFIA - ALINHAMENTO DA RUA
ESCALA: 1/400



FOTO 01 - Imagem da Rua
80% ESCALA

TRAVESSA C



PERFIL DA RUA
ESCALA: H:1/500 - V: 1/5000



[Handwritten signature]



RUA EDJALME ALVES MACIEL - ACESSO AO HORTO

RUA EDJALME ALVES MACIEL	
SERVIÇO	QUANTITATIVO
PAVIMENTAÇÃO	13.064,70m ²
MEIO FIO	2.354,00m
SARJETA	82,39m ³



PLANTA DE SITUAÇÃO
SEM ESCALA

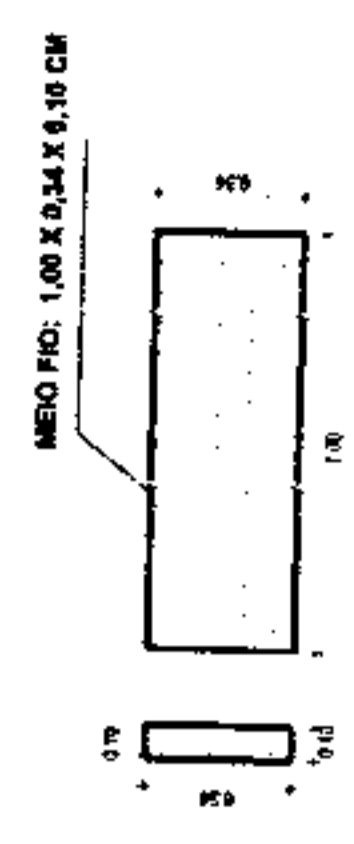


CORTE TRANSVERSAL DA RUA
SEM ESCALA



LEGENDA

- PAVIMENTAÇÃO A EXECUTAR
- MEIO FIO A EXECUTAR
- SARJETA



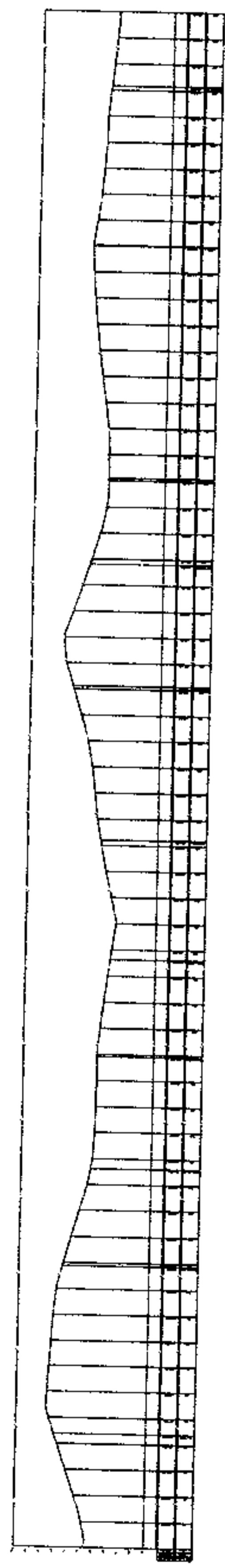
DETALHE DA GUIA - MEIO FIO
SEM ESC.

TOPOGRAFIA - ALINHAMENTO DA RUA
ESCALA: 1:400



FOTO 01 - Imagem da Rua
SEM ESCALA

RUA EDJALME ALVES MACIEL - ACESSO AO HORTO



PERFIL DA RUA
ESCALA: 1:1000 - V: 10000



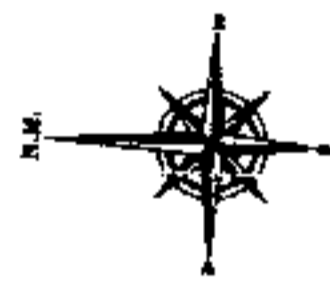
Seta
Engenharia, Arquitetura e Urbanismo

INFRAESTRUTURA
E DESENVOLVIMENTO URBANO

PROJETO DE PAVIMENTAÇÃO
PREFEITURA MUNICIPAL DE ICÓ - CE
LOCAL: RUA EDJALME ALVES MACIEL - ACESSO AO HORTO - COLÔNIA GAMA - ICÓ - CEARÁ
PROJETADE: []
REVISADO: []
APROVADO: []
DATA: []

Única

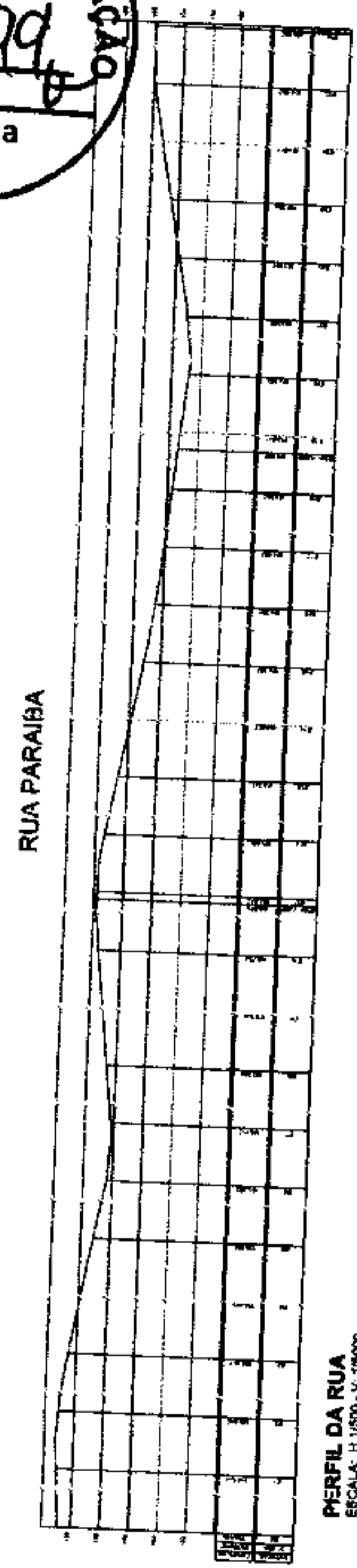
[Handwritten signature]



RUA PARAÍBA	
SERVIÇO	QUANTITATIVO
PAVIMENTAÇÃO	3.180,24m ²
MEIO FIO	1.042,70m
SARJETA	36,49m ³



FOTO 01 - Imagem da Rua
SEM ESCALA



TOPOGRAFIA - ALINHAMENTO DA RUA
ESCALA: 1/400

PERFIL DA RUA
ESCALA: H: 1/500 - V: 1/5000

PLANTA DE SITUAÇÃO
SEM ESCALA

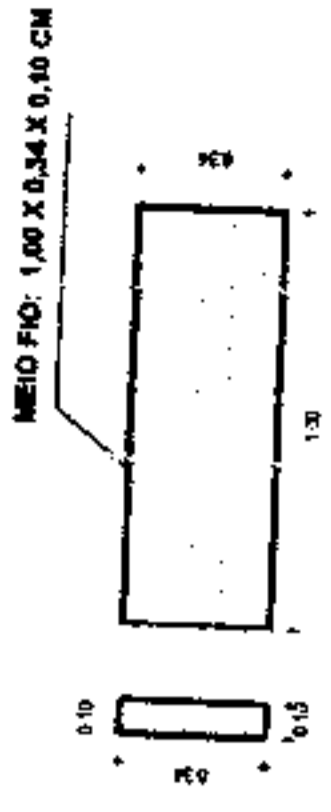


CORTE TRANSVERSAL DA RUA
Sem Escala

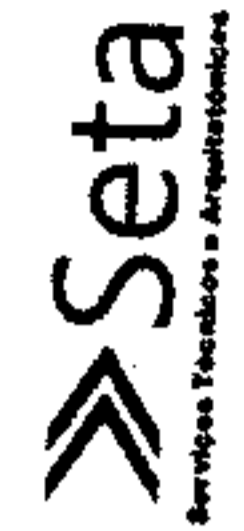


LEGENDA

- PAVIMENTAÇÃO A EXECUTAR
- MEIO FIO A EXECUTAR
- SARJETA



DETALHE DA GUIA - MEIO FIO
SEM ESC.



INFRAESTRUTURA
E DESENVOLVIMENTO URBANO

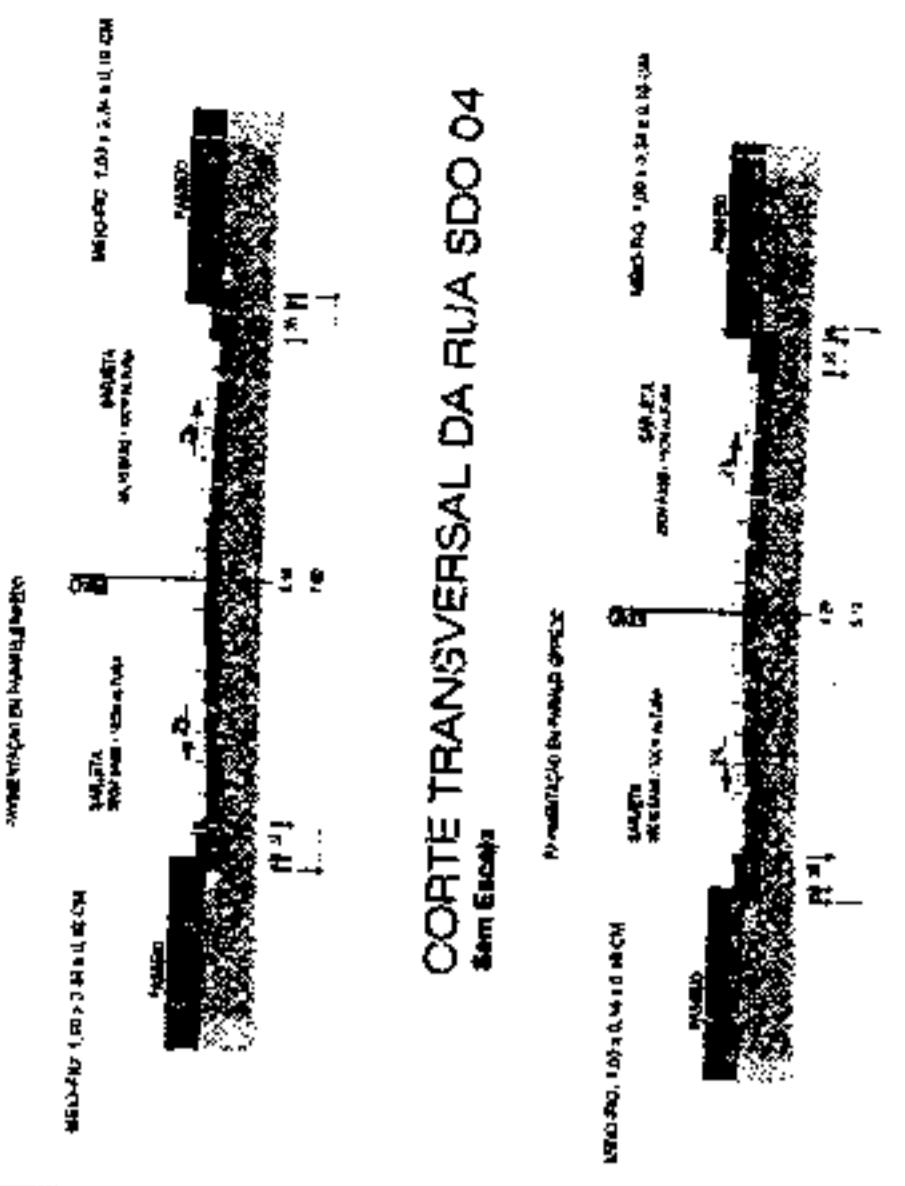
PROJETO DE PAVIMENTAÇÃO
PREFEITURA MUNICIPAL DE ICO - CE
LOCAL: RUA PARAÍBA - CONJUNTO GAMA, CO - CEARÁ
PROPOSTANTE: TOPOGRAFIA - ALINHAMENTO DA RUA
PROJETADE: PERFIL LONGITUDINAL
PLANTA DE SITUAÇÃO
ESCALA: INDICAÇÃO
REVISÃO: DESENHO
DATA

Única

PLANTA DE SITUAÇÃO
EM BOLA

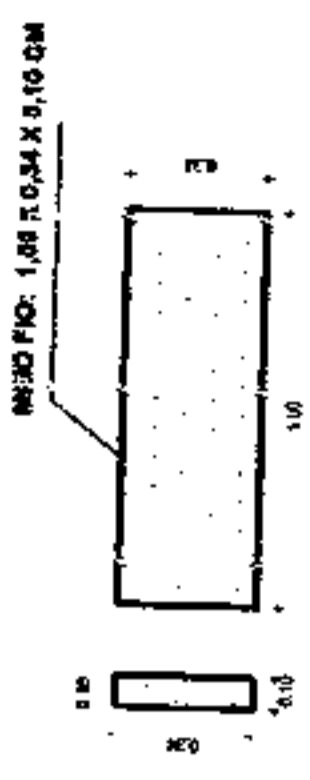


CORTE TRANSVERSAL DA RUA PERNAMBUCO
Sem Escala



LEGENDA

- PAVIMENTAÇÃO A EXECUTAR
- MEIO FIO A EXECUTAR
- SARJETA



DETALHE DA GUIA - MEIO FIO
SEM ESC.

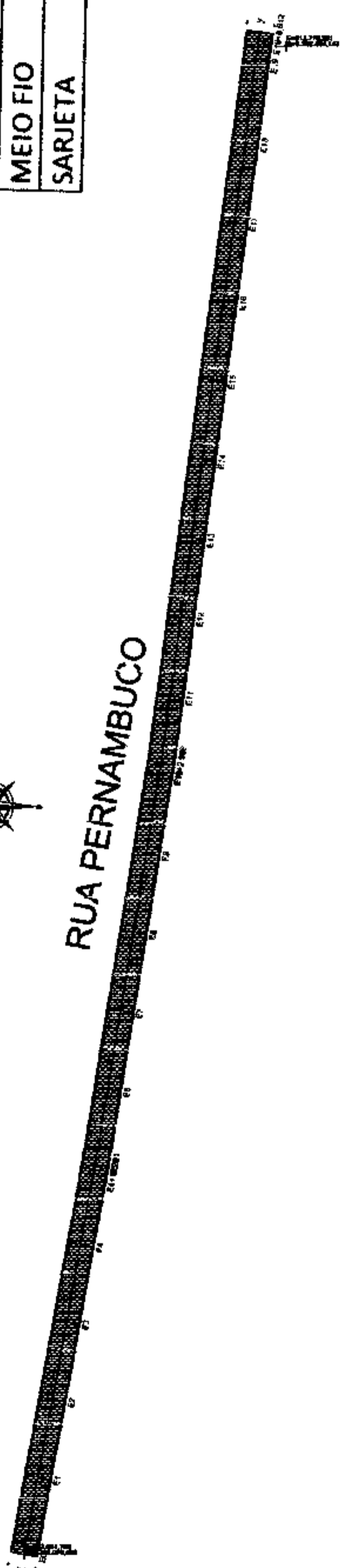


INFRAESTRUTURA
E DESENVOLVIMENTO URBANO

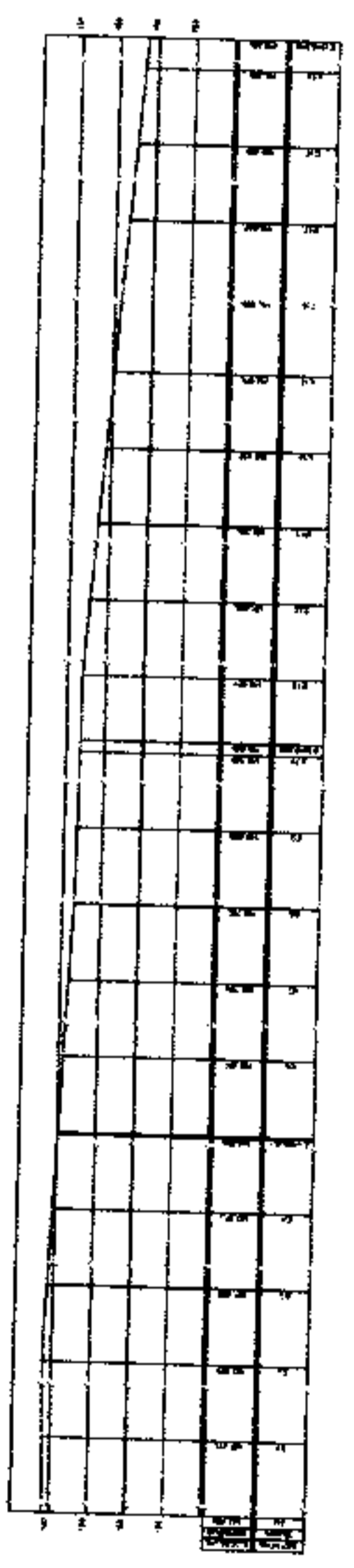
PROJETO DE PAVIMENTAÇÃO
PREFEITURA MUNICIPAL DE ICO - CE
BAIRRO GAMA, ICO-CE
TOPOGRAFIA - ALINHAMENTO DA RUA
PERFIL LONGITUDINAL
PLANTA DE SITUAÇÃO
ESCALA: INDICAÇÃO
REVISÃO: DATA

RUA PERNAMBUCO	
SERVIÇO	QUANTITATIVO
PAVIMENTAÇÃO	1.590,88m ²
MEIO FIO	776,04m
SARJETA	27,16m ³

RUA PERNAMBUCO



TOPOGRAFIA - ALINHAMENTO DA RUA
ESCALA: 1:200



PERFIL DA RUA
ESCALA: 1:1000 - V: 1:5000



e

PLANTA DE SITUAÇÃO
SEM ESCALA

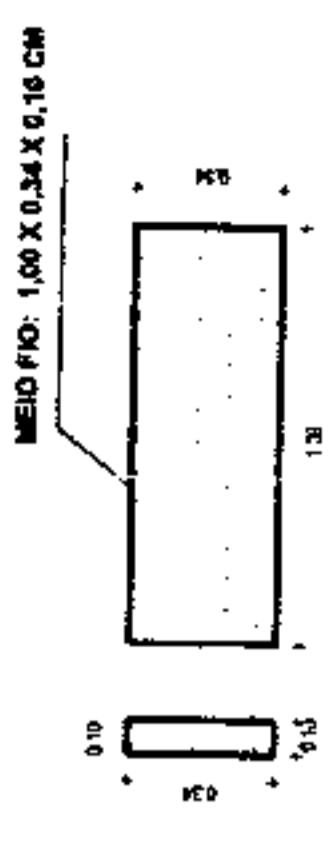


CORTE TRANSVERSAL DA RUA
Sem Escala



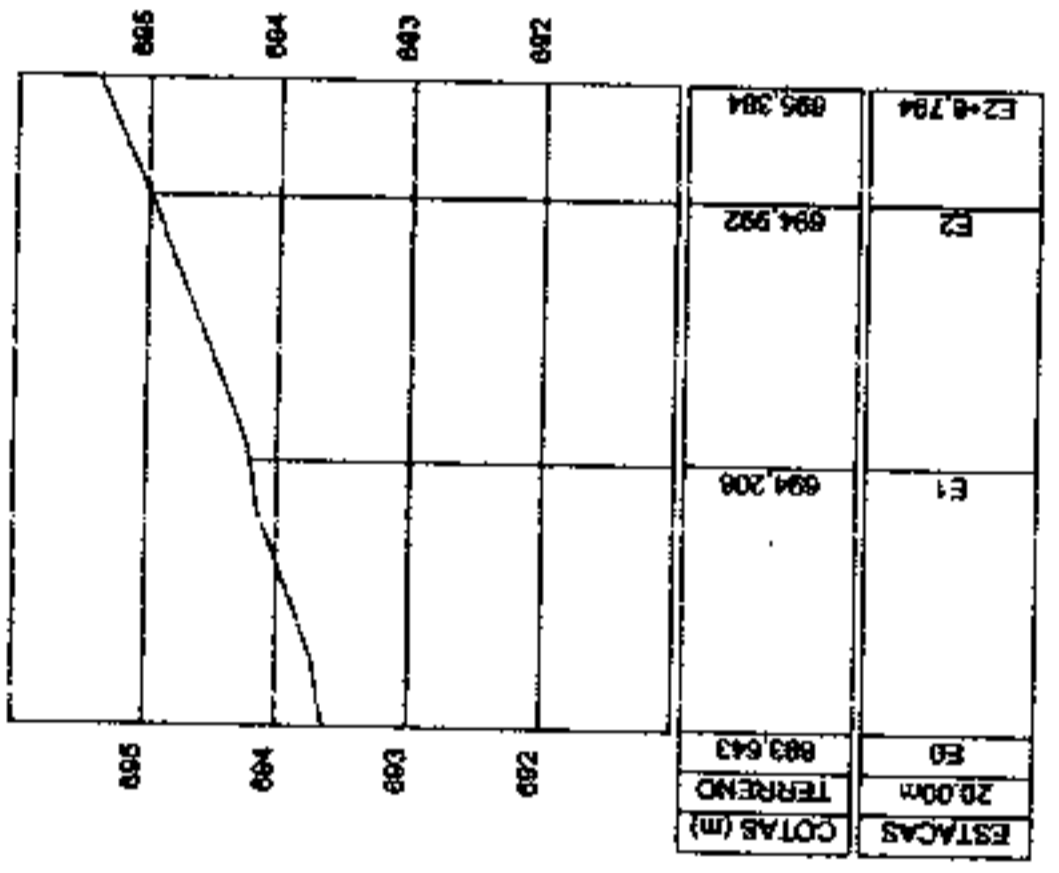
LEGENDA

- PAVIMENTAÇÃO A EXECUTAR
- MEIO FIO A EXECUTAR
- SARJETA



DETALHE DA GUIA - MEIO FIO
SEM ESC.

PROPOSTOR



PERFIL DA RUA
ESCALA: 1/100 - V. 1/500

RUA DA CRECHE	
SERVIÇO	QUANTITATIVO
PAVIMENTAÇÃO	248,83m ²
MEIO FIO	97,58m
SARJETA	3,42m ³

RUA DA CRECHE


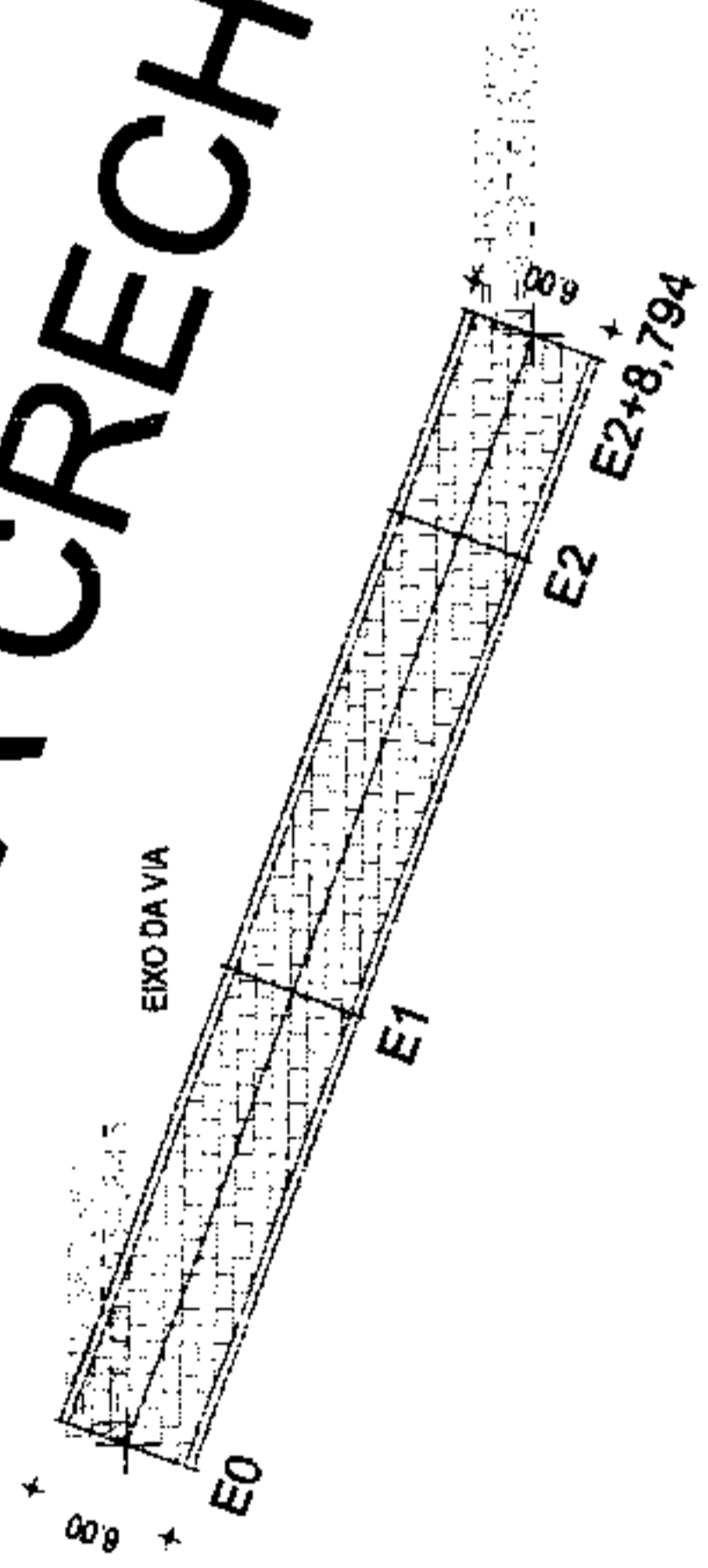
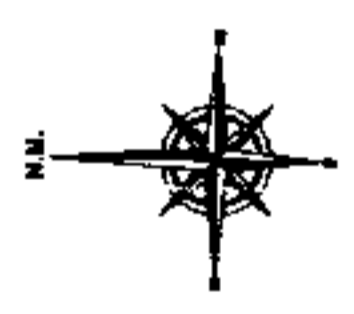


FOTO 01 - Imagem da Rua
SEM ESCALA

TOPOGRAFIA - ALINHAMENTO DA RUA
ESCALA: 1/400

07-09-2023 11:16
6.354952 - 36.580497
Pavimentação em Paralelepípedos no
Município de Ico
Distrito de Santa Cruz Serra
Rua da Creche

[Handwritten signature]